








**CONSORZIO DI BONIFICA
TEVERE-NERA**
P.zza E. Fermi n. 5 - 05100 TERNI


PIANO DI CLASSIFICA
Ottobre 2006

Cartografia per il censimento degli scarichi degli impianti fognari

Allegato n. 2/a

LEGENDA

 corso d'acqua	 ATO 1 Umbria
 localizzazione scarico su corso d'acqua	 ATO 2 Umbria
 limite comprensorio consortile	 ATO Lazio
 limite sistema idraulico	



1:50000 0 0,5 1,0 1,50 2,00 2,50km