

DICHIARAZIONE PER LA PUBBLICITA' AI SENSI DEL DECRETO LEGISLATIVO 14 MARZO 2013 N. 33

(Dichiarazione sostitutiva di certificazione e di atto notorio – artt. 46 e 47 del D.P.R. n. 445/2000)

Il sottoscritto **MASSIMO MANNI** ***** nato a
residente in Via
e per gli effetti del Decreto Legislativo 14 marzo 2013 n. 33, art. 14, in qualità di (specificare la carica)
PRESIDENTE....., consapevole delle sanzioni previste dal codice penale e dalle leggi
speciali in materia per il caso di dichiarazione falsa o mendace e l'uso di atto falso, come previsto dall'art.
76 del D.P.R. 28 dicembre 2000 n. 445,

DICHIARA

alla DATA ODIERNA

di essere titolare delle seguenti cariche presso enti pubblici o privati (es. Presidente, Amministratore delegato, Socio amministratore, Componente di organi di governo o di controllo, ecc... specificando il soggetto conferente ed il compenso spettante):

CARICHE PRESSO ENTI PUBBLICI E/O PRIVATI		
Carica ricoperta	ENTE (Denominazione o sede)	Compenso lordo a qualsiasi titolo corrisposto
1. CONSIGLIERO	ASSUC	/
2. PRESIDENTE	ASSIVEKODS	€ 1000,00
3.		
4.		
5.		

ovvero

di non ricoprire cariche presso enti pubblici o privati

inoltre

di essere titolare dei seguenti incarichi con oneri a carico della finanza pubblica (es. incarichi dirigenziali, di collaborazione, di consulenza, ecc... specificando l'ente conferente ed il compenso spettante):

Consorzio di Bonifica Tevere-Nera
Terni

Prot. n. 0009261 - A

Data: 03/11/2023 Class: 1-2-70

ALTRI INCARICHI CON ONERI A CARICO DELLA FINANZA PUBBLICA		
Incarico	ENTE (Denominazione o sede)	Compenso lordo a qualsiasi titolo corrisposto
1.		
2.		
3.		
4.		
5.		

ovvero

- o di non essere titolare di incarichi con oneri a carico della finanza pubblica

inoltre

ai sensi e per gli effetti di cui all'art. 14 del D. Lgs. n. 33/2013, della L. n. 441/1982, sotto la propria responsabilità e consapevole delle sanzioni penali previste dall'art. 76 del D.P.R. 28 dicembre 2000, n. 445 per ipotesi di falsità in atti e dichiarazioni mendaci

DICHIARA

La seguente situazione patrimoniale relativa all'anno 2022

- di possedere i seguenti beni immobili:

BENI IMMOBILI			
Natura del diritto (1)	Descrizione immobili (2)	Comune dove è ubicato	Annotazioni (3)
PROPRIETA'	FABBRICATO	ACQUASANTA	ABITAZIONE
PROPRIETA'	FABBRICATO	ACQUASANTA	OPIFICIO
COMPROPRIETA'	FABBRICATO	ACQUASANTA	OPIFICIO
PROPRIETA'	TERRENI HA 10,00	ACQUASANTA	TERRENI
COMPROPRIETA'	TERRENI HA 7,5	ACQUASANTA/SANGEMINI	TERRENI

(1) Specificare se si tratta di proprietà, comproprietà, superficie, usufrutto, ipoteca, uso, abitazione, ecc.

(2) Specificare se si tratta di fabbricato o terreno (in quest'ultimo caso specificare l'estensione).

(3) Eventuali annotazioni ritenute opportune, ad esempio la quota di comproprietà.

- di possedere i seguenti beni mobili iscritti in pubblici registri.

BENI MOBILI ISCRITTI IN PUBBLICI REGISTRI			
Descrizione del bene (1)	Marca e modello	Anno di immatricolazione	Annotazioni (2)
TRATTORE	LANOMI	2000	
PICKUP	MITA L200	2000	
TRATTORE	FIAT	1981	
MACCHINA OPER.	FIATTELLI DIECI	2002	

(1) Specificare se si tratta di automobile, motoveicolo, autocarro, imbarcazione, altro...

(2) Annotazioni ritenute opportune, ad esempio CV fiscali, nazionalità del pubblico registro.

- dichiarare di essere titolare delle azioni e/o quote di partecipazione delle seguenti società:

AZIONI E/o QUOTE DI PARTECIPAZIONE IN SOCIETA'			
Società (denominazione)	Sede sociale	n. di azioni/quota	Annotazioni (a)

(1) Valore nominale e altri elementi che si ritiene di precisare.

Dichiaro di essere informato, ai sensi e per gli effetti di cui al Regolamento 2016/679/UE, che i dati personali raccolti saranno trattati, anche con strumenti informatici, esclusivamente nell'ambito del procedimento per il quale la presente dichiarazione viene resa e verranno pubblicati nell'apposita sezione del sito istituzionale del Consorzio ai sensi del D.Lgs. n. 33/2013.

....., data 30/10/23

Firma (leggibile)

.....

Visura attuale sintetica per soggetto

Situazione degli atti informatizzati al 16/11/2022

Dati della richiesta	Terreni e Fabbricati siti in tutta la provincia di TERNI	
Soggetto individuato	MANNI Massimo (CF: M.....) nato a) nato a (.....) -)81	

1. Immobili siti nel Comune di ACQUASPARTA (Codice A045) Catasto dei Fabbricati

N.	DATI IDENTIFICATIVI				DATI DI CLASSAMENTO			ALTRE INFORMAZIONI					
	Sez Urbana	Foglio	Numero	Sub	Zona Cens.	Micro Zona	Categoria	Classe	Consistenza	Superficie Catastale	Rendita	Indirizzo Dati derivanti da	Dati Ulteriori
1		62	392	2			A/2	5	7,5 vani	Totale: 193 m ² Totale escluse aree scoperte** : 192 m ²	Euro 464,81	FRAZIONE PORTARIA CAMPAGNA n. 12 Piano 1-2 Variazione del 09/11/2015 - Inserimento in visura dei dati di superficie.	Annotazione
2		62	392	3			A/2	5	4,5 vani	Totale: 128 m ² Totale escluse aree scoperte** : 126 m ²	Euro 278,89	FRAZIONE PORTARIA CAMPAGNA n. 12/D Piano 1 Variazione del 09/11/2015 - Inserimento in visura dei dati di superficie.	Annotazione
3		62	392	4			D/10				Euro 5.976,00	FRAZIONE PORTARIA CAMPAGNA n. 12 Piano T-1 VARIAZIONE del 31/05/2013 Pratica n. TR0041895 in atti dal 31/05/2013 INSERIMENTO ANNOTAZIONE (n. 9340.1/2013)	Annotazione

Immobile 1: Annotazione: RURALITA' ACCERTATA,2-Classamento e rendita validati (D.M. 701/94)

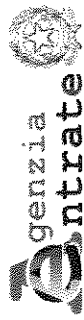
Immobile 2: Annotazione: RURALITA' ACCERTATA,2-Classamento e rendita validati (D.M. 701/94)

Immobile 3: Annotazione: RURALITA' ACCERTATA,2-Classamento e rendita validati (D.M. 701/94)

Totale: vani 12 Rendita: Euro 6.719,70

Intestazione degli immobili indicati al n.1

N.		DATI ANAGRAFICI		CODICE FISCALE		DIRITTI ONERI REALI	
1	MANNI Massimo nato a								(1) Proprieta' 1/1 in regime di separazione dei beni		



Direzione Provinciale di Terni
Ufficio Provinciale - Territorio
Servizi Catastali

Visura attuale sintetica per soggetto

Situazione degli atti informatizzati al 16/11/2022

Data: 16/11/2022 Ora: 15.50.56 pag: 2 Segue

Visura n.: T292046/2022

DATI DERIVANTI DA	Atto amministrativo DECRETO (DISPOSIZIONI DELLE AUTORITA') del 17/05/2021 Pubblico ufficiale TRIBUNALE Sede TERNI (TR) Repertorio n. 6248 registrato in data - DECRETO DI TRASFERIMENTO IMMOBILI Trascrizione n. 4508.1/2021 Reparto PI di TERNI in atti dal 03/06/2021
--------------------------	---

2. Immobili siti nel Comune di ACQUASPARTA (Codice A045) Catasto dei Fabbricati

N.	DATI IDENTIFICATIVI				DATI DI CLASSAMENTO				ALTRE INFORMAZIONI				
	Sez Urbana	Foglio	Numero	Sub	Zona Cens.	Micro Zona	Categoria	Classe	Consistenza	Superficie Catastale	Rendita	Indirizzo Dati derivanti da	Dati Ulteriori
1		62	425				D/10				Euro 3.188,00	FRAZIONE PORTARIA CAMPAGNA n. SNC Piano I VARIAZIONE NEL CLASSAMENTO del 26/08/2016 Pratica n. TR0054716 in atti dal 26/08/2016 VARIAZIONE DI CLASSAMENTO (n. 1343.1.1/2016)	Annotazione

Immobile 1: Annotazione: Classamento e rendita validati (D.M. 701/94)

Totale: Rendita: Euro 3.188,00

Intestazione degli immobili indicati al n.2

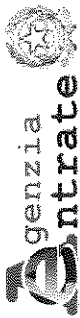
N.	DATI ANAGRAFICI		CODICE FISCALE		DIRITTI E ONERI REALI	
1	MANNI Massimo 1		MNNMSM81E26L117G*		(1) Proprieta' 1/2	
2	PAMBIANCO Uliana nat		PMBLNU43R67F457P*		(1) Proprieta' 1/2	

DATI DERIVANTI DA COSTITUZIONE del 29/07/2015 Pratica n. TR0052549 in atti dal 29/07/2015 , ASSOCIAIO AL TIPO MAPPALE CON PROTOCOLLO TR0052548 DEL 29/07/2015 (n. 52548.1/2015)

3. Immobili siti nel Comune di ACQUASPARTA (Codice A045) Catasto dei Fabbricati

N.	DATI IDENTIFICATIVI				DATI DI CLASSAMENTO				ALTRE INFORMAZIONI				
	Sez Urbana	Foglio	Numero	Sub	Zona Cens.	Micro Zona	Categoria	Classe	Consistenza	Superficie Catastale	Rendita	Indirizzo Dati derivanti da	Dati Ulteriori
1		62	255	2			A/3	4	7 vani	Totale: 158 m ² Totale escluse aree scoperte** : 158 m ²	Euro 415,75	FRAZIONE PORTARIA CAMPAGNA Scala IN Piano T - 1 Variazione del 09/11/2015 - Inserimento in visura dei dati di superficie.	Annotazione

Immobile 1: Annotazione: DICHIARATA SUSSISTENZA DEI REQUISITI DI RURALITA' CON DOMANDA PROT. N. TR0139692 DEL 13/10/2011



Direzione Provinciale di Terni
Ufficio Provinciale - Territorio
Servizi Catastali

Data: 16/11/2022 Ora: 15.50.56 pag: 3 Segue

Visura n.: T292046/2022

Visura attuale sintetica per soggetto

Situazione degli atti informatizzati al 16/11/2022

Totale: vani 7 Rendita: Euro 415,75

Intestazione degli immobili indicati al n.3

N.	DATA ANAGRAFICI	CODICE FISCALE	DIRITTI ONERI REALI
1	MANNI Massimo nato a TI		(1) Proprieta' 1/4
2	PAMBIANCO Uliana nata a		(1) Proprieta' 3/4

DATI DERIVANTI DA DENUNZIA (NEL PASSAGGI PER CAUSA DI MORTE) del 06/04/2000 - UR Sede TERNI (TR) Registrazione Volume 896 n. 85 registrato in data 26/09/2001 - SUCCESSIONE DI MANNI ERCOLE Voltura n. 93820.1/2001 - Pratica n. 122775 in atti dal 11/12/2001

4. Immobili siti nel Comune di ACQUASPARTA (Codice A045) Catasto dei Terreni

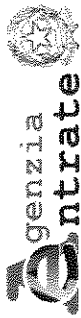
N.	DATI IDENTIFICATIVI			DATI DI CLASSAMENTO				ALTRE INFORMAZIONI				
	Foglio	Particella	Sub	Porz.	Qualità Classe	Superficie(m ²) ha are ca	Deduz.	Dominicale	Reddito	Agrario	Dati derivanti da	Dati Ulteriori
1	62	266		-	SEMIN ARBOR 02	01 80		Euro 0,93 Lire 1.800	Euro 0,65 Lire 1.260		FRAZIONAMENTO del 28/11/1997 in atti dal 28/11/1997 (n. 2165.2/1997)	
2	62	269		-	SEMIN ARBOR 03	03 26		Euro 1,09 Lire 2.119	Euro 1,09 Lire 2.119		FRAZIONAMENTO del 28/11/1997 in atti dal 28/11/1997 (n. 2165.3/1997)	Annotazione
3	62	272		-	SEMINATIVO 03	47 40		Euro 17,14 Lire 33.180	Euro 14,69 Lire 28.440		FRAZIONAMENTO del 28/11/1997 in atti dal 28/11/1997 (n. 2165.4/1997)	
4	62	274		-	SEMINATIVO 03	00 60		Euro 0,22 Lire 420	Euro 0,19 Lire 360		FRAZIONAMENTO del 28/11/1997 in atti dal 28/11/1997 (n. 2165.4/1997)	

Immobile 2: Annotazione: SR

Totale: Superficie .53.06 Redditi: Dominicale Euro 19,38 Agrario Euro 16,62

Intestazione degli immobili indicati al n.4

N.	DATA ANAGRAFICI	CODICE FISCALE	DIRITTI ONERI REALI
1	MANNI Massimo nato		(1) Proprieta' 1/2
2	PAMBIANCO Uliana nata a TERNI		(1) Proprieta' 1/2



Direzione Provinciale di Terni
Ufficio Provinciale - Territorio
Servizi Catastali

Visura attuale sintetica per soggetto

Situazione degli atti informatizzati al 16/11/2022

Data: 16/11/2022 Ora: 15.50.56 pag: 4 Segue

Visura n.: T292046/2022

DATI DERIVANTI DA	VOLTURA D'UFFICIO del 29/01/2004 registrato in data - A DEF. ISTANZA N. 6129/04. Voltura n. 517.11/2004 - Pratica n. IR0006129 in atti dal 29/01/2004
--------------------------	---

5. Immobili siti nel Comune di ACQUASPARTA (Codice A045) Catasto dei Terreni

N.	DATI IDENTIFICATIVI				DATI DI CLASSAMENTO			ALTRE INFORMAZIONI			
	Foglio	Particella	Sub	Porz	Qualità Classe	Superficie(m ²) ha are ca	Deduz.	Dominicale	Reddito	Dati derivanti da	Dati Ulteriori
1	62	176		-	SEMINATIVO 02	01 70		Euro 0,88	Euro 0,75	TABELLA DI VARIAZIONE del 07/07/2020 Pratica n. TR0056839 in atti dal 19/11/2020 TRASMISSIONE DATI AGEA AI SENSI DEL DL 3.10.2006 N. 262 (n. 1380.1/2020)	Annotazione
2	62	270		-	SEMIN ARBOR 03	04 50		Euro 1,51 Lire 2.925	Euro 1,51 Lire 2.925	FRAZIONAMENTO del 28/11/1997 in atti dal 28/11/1997 (n. 2165.3/1997)	
3	62	273		-	SEMINATIVO 03	01 10		Euro 0,40 Lire 770	Euro 0,34 Lire 660	FRAZIONAMENTO del 28/11/1997 in atti dal 28/11/1997 (n. 2165.4/1997)	
4	62	281		-	SEMINATIVO 03	04 80		Euro 1,74 Lire 3.360	Euro 1,49 Lire 2.880	FRAZIONAMENTO del 28/11/1997 in atti dal 28/11/1997 (n. 2165.7/1997)	

Immobile 1: Annotazione: Variazione culturale eseguita ai sensi del DL 3.10.2006 n. 262, convertito con modificazioni nella legge 24.11.2006 n. 286 e successive modificazioni (anno 2020) - Eseguita a seguito di dichiarazione resa il 07/07/2020 all'Organismo Pagatore AGEA con la domanda AGEA. ADU.2020.1033368 (Scheda validazione/fascicolo prot. n. AGEA.CAA2182.2020.0000102)

Totale: Superficie .12.10 Redditi: Dominicale Euro 4,53 Agrario Euro 4,09

Intestazione degli immobili indicati al n.5

N.	DATI ANAGRAFICI	CODICE FISCALE	DIRITTI E ONERI REALI
1	MANNI Massimo ns		(1) Proprieta' 3/18
2	PAMBIANCO Uliana		(1) Proprieta' 3/18
3	MANNI Mauro nat		(2) Nuda proprieta' 6/9
4	PAIELLA Giuliana		(8) Usufrutto 667/1000

DATI DERIVANTI DA Atto del 03/05/2004 Pubblico ufficiale DE ROSSI ANTONIO FELICE Sede AMELIA (TR) Repertorio n. 7624 registrato in data - DONAZIONE ACCETTATA Trascrizione n. 4188.2/2004 Reparto PI di TERNI in atti dal 07/06/2004

Visura attuale sintetica per soggetto

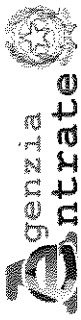
Situazione degli atti informatizzati al 16/11/2022

6. Immobili siti nel Comune di ACQUASPARTA (Codice A045) Catasto dei Terreni

N.	DATI IDENTIFICATIVI			DATI DI CLASSAMENTO				REDDITO		ALTRE INFORMAZIONI	
	Foglio	Particella	Sub	Porz	Qualità Classe	Superficie(m ²) ha are ca	Deduz.	Dominicale	Agrario	Dati derivanti da	Dati Ulteriori
1	62	87		-	SEMINATIVO 03	1 08 70		Euro 39,30 Lire 76.090	Euro 33,68 Lire 65.220	Impianto meccanografico del 01/10/1970	
2	62	223		AA AB	SEMINATIVO PASCOLO 01	1 44 31 01 39		Euro 74,53 Euro 0,14	Euro 63,35 Euro 0,06	TABELLA DI VARIAZIONE del 07/07/2020 Pratica n. TR0056861 in atti dal 19/11/2020 TRASMISSIONE DATI AGEA AI SENSI DEL DL 3.10.2006 N. 262 (n. 1402.1/2020)	Annotazione
3	62	224		AA AB	SEMINATIVO PASCOLO 01	13 52 09 78		Euro 6,98 Euro 1,01	Euro 5,94 Euro 0,45	TABELLA DI VARIAZIONE del 07/07/2020 Pratica n. TR0056989 in atti dal 19/11/2020 TRASMISSIONE DATI AGEA AI SENSI DEL DL 3.10.2006 N. 262 (n. 1530.1/2020)	Annotazione
4	62	245		-	SEMINATIVO 02	51 20		Euro 26,44 Lire 51.200	Euro 22,48 Lire 43.520	ISTRUMENTO (ATTO PUBBLICO) del 05/08/1994 in atti dal 08/02/1995 (n. 3389.1/1994)	
5	62	402		AA AB	SEMIN ARBOR PASCOLO 01	1 31 03 58 87		Euro 67,67 Euro 6,08	Euro 47,37 Euro 2,74	TABELLA DI VARIAZIONE del 24/06/2021 Pratica n. TR0063308 in atti dal 17/12/2021 TRASMISSIONE DATI AGEA AI SENSI DEL DL 3.10.2006 N. 262 (n. 63308.1/2021)	Annotazione
6	62	404		-	SEMINATIVO 02	05 26		Euro 2,72	Euro 2,31	TABELLA DI VARIAZIONE del 07/07/2020 Pratica n. TR0056772 in atti dal 19/11/2020 TRASMISSIONE DATI AGEA AI SENSI DEL DL 3.10.2006 N. 262 (n. 1313.1/2020)	Annotazione
7	62	406		-	SEMIN ARBOR 02	76 95		Euro 39,74	Euro 27,82	FRAZIONAMENTO del 11/01/2013 Pratica n. TR0002669 in atti dal 11/01/2013 presentato il 11/01/2013 (n. 2669.1/2013)	
8	62	408		AA AB	SEMINATIVO PASCOLO 01	2 90 35 16 23		Euro 149,95 Euro 1,68	Euro 127,46 Euro 0,75	TABELLA DI VARIAZIONE del 24/06/2021 Pratica n. TR0061694 in atti dal 16/12/2021 TRASMISSIONE DATI AGEA AI SENSI DEL DL 3.10.2006 N. 262 (n. 61694.1/2021)	Annotazione

Immobile 2: Annotazione: Variazione culturale eseguita ai sensi del DL 3.10.2006 n. 262, convertito con modificazioni nella legge 24.11.2006 n. 286 e successive modificazioni (anno 2020) - Eseguita a seguito di dichiarazione resa il 07/07/2020 all'Organismo Pagatore AGEA con la domanda AGEA. ADU.2020.1032953 (Scheda validazione/fascicolo prot. n. AGEA.CAA2182.2020.0000938)

Immobile 3: Annotazione: Variazione culturale eseguita ai sensi del DL 3.10.2006 n. 262, convertito con modificazioni nella legge 24.11.2006 n. 286 e successive modificazioni (anno 2020) - Eseguita a seguito di dichiarazione resa il 07/07/2020 all'Organismo Pagatore AGEA con la domanda AGEA. ADU.2020.1032953 (Scheda validazione/fascicolo prot. n. AGEA.CAA2182.2020.0000938)



Direzione Provinciale di Terni
Ufficio Provinciale - Territorio
Servizi Catastali

Data: 16/11/2022 Ora: 15.50.56 pag: 6 Segue

Visura n.: T292046/2022

Visura attuale sintetica per soggetto Situazione degli atti informatizzati al 16/11/2022

Immobile 5: **Annotazione:**

Variatione culturale eseguita ai sensi del Dl 3.10.2006 n. 262, convertito con modificazioni nella legge 24.11.2006 n. 286 e successive modificazioni (anno 2021) - Eseguita a seguito di dichiarazione resa il 24/06/2021 all'Organismo Pagatore AGEA con la domanda AGEA. ADU.2021.0477601 (Scheda validazione/fascicolo prot. n. AGEA.CAA2182.2021.0001039)

Immobile 6: **Annotazione:**

Variatione culturale eseguita ai sensi del Dl 3.10.2006 n. 262, convertito con modificazioni nella legge 24.11.2006 n. 286 e successive modificazioni (anno 2020) - Eseguita a seguito di dichiarazione resa il 07/07/2020 all'Organismo Pagatore AGEA con la domanda AGEA. ADU.2020.1032953 (Scheda validazione/fascicolo prot. n. AGEA.CAA2182.2020.0000938)

Immobile 8: **Annotazione:**

Variatione culturale eseguita ai sensi del Dl 3.10.2006 n. 262, convertito con modificazioni nella legge 24.11.2006 n. 286 e successive modificazioni (anno 2021) - Eseguita a seguito di dichiarazione resa il 24/06/2021 all'Organismo Pagatore AGEA con la domanda AGEA. ADU.2021.0477601 (Scheda validazione/fascicolo prot. n. AGEA.CAA2182.2021.0001039)

Totale: Superficie 9.07.59 Redditi: Dominicale Euro 416,24 Agrario Euro 334,41

Intestazione degli immobili indicati al n.6

N.	DATI ANAGRAFICI		CODICE FISCALE		DIRITTI E ONERI REALI
1	MANNI Massimo nato a TERNI il 26/05/1981		MNNMSM81E26L117G*		(1) Proprieta' 1/1 in regime di separazione dei beni
DATI DERIVANTI DA					
Atto amministrativo DECRETO (DISPOSIZIONI DELLE AUTORITA') del 17/05/2021 Pubblico ufficiale TRIBUNALE Sede TERNI (TR) Repertorio n. 6248 registrato in data - DECRETO DI TRASFERIMENTO IMMOBILI Trascrizione n. 4508.1/2021 Reparto PI di TERNI in atti dal 03/06/2021					

7. Immobili siti nel Comune di ACQUASPARTA (Codice A045) Catasto dei Terreni

N.	DATI IDENTIFICATIVI			DATI DI CLASSAMENTO				ALTRE INFORMAZIONI		
	Foglio	Particella	Sub	Porz	Qualità Classe	Superficie(m ²)	Deduz.	Reddito	Dati derivanti da	Dati Ulteriori
1	62	44		-	SEMIN ARBOR 02	39 80		Dominicale Euro 20,55 Lire 39.800	Agrario Euro 14,39 Lire 27.860	Impianto meccanografico del 01/10/1970

Totale: Superficie .39.80 Redditi: Dominicale Euro 20,55 Agrario Euro 14,39

Intestazione degli immobili indicati al n.7

N.	DATI ANAGRAFICI		CODICE FISCALE		DIRITTI E ONERI REALI
1	MANNI Massimo nato a				(1) Proprieta' 1/1 in regime di separazione dei beni

Visura attuale sintetica per soggetto

Situazione degli atti informatizzati al 16/11/2022

DATI DERIVANTI DA	Atto del 12/05/2022 Pubblico ufficiale ALVI FRANCESCO MARIA Sede TERNI (TR) Repertorio n. 7087 registrato in data - COMPRAVENDITA Nota presentata con Modello Unico n. 4991.1/2022 Reparto PI di TERNI in atti dal 15/06/2022
--------------------------	---

8. Immobili siti nel Comune di ACQUASPARTA (Codice A045) Catasto dei Terreni

N.	DATI IDENTIFICATIVI			Porz	Qualità Classe	DATI DI CLASSAMENTO		Deduz.	Reddito		ALTRE INFORMAZIONI	
	Foglio	Particella	Sub			Superficie(m ²) ha are ca	Dominicale		Agrario	Dati derivanti da	Dati Ulteriori	
1	62	275	-	BOSCO MISTO 02	12	10	Euro 1,19 Lire 2.299	Euro 0,19 Lire 363	FRAZIONAMENTO del 28/11/1997 in atti dal 28/11/1997 (n. 2165.5/1997)			
2	62	284	-	BOSCO MISTO 02	01	80	Euro 0,18 Lire 342	Euro 0,03 Lire 54	FRAZIONAMENTO del 28/11/1997 in atti dal 28/11/1997 (n. 2165.8/1997)			

Totale: Superficie .13.90 Redditi: Dominicale Euro 1,37 Agrario Euro 0,22

Intestazione degli immobili indicati al n.8

N.	DATI ANAGRAFICI	CODICE FISCALE	DIRITTI E ONERI REALI
1	MANNI Massimo nato	N	(1) Proprieta' 3/36
2	PAMBIANCO Uliana	F.562.L.50-55-56-57-58-59-60	(1) Proprieta' 250/1000
3	MANNI Mauro nato s	F.562.L.50-55-56-57-58-59-60	(2) Nuda proprieta' 12/18
4	PAIELLA Giuliana nata s	F.562.L.50-55-56-57-58-59-60	(8) Usufrutto 667/1000

DATI DERIVANTI DA Atto del 03/05/2004 Pubblico ufficiale DE ROSSI ANTONIO FELICE Sede AMELIA (TR) Repertorio n. 7624 registrato in data - DONAZIONE ACCETTATA Trascrizione n. 4188.3/2004 Reparto PI di TERNI in atti dal 07/06/2004

9. Immobili siti nel Comune di ACQUASPARTA (Codice A045) Catasto dei Terreni

N.	DATI IDENTIFICATIVI			Porz	Qualità Classe	DATI DI CLASSAMENTO		Deduz.	Reddito		ALTRE INFORMAZIONI		
	Foglio	Particella	Sub			Superficie(m ²) ha are ca	Dominicale		Agrario	Dati derivanti da	Dati Ulteriori		
1	62	86	AA AB	SEMINATIVO SEMIN ARBOR 03	57 04	00 50	Euro 39,74 Euro 1,51	Euro 29,44 Euro 1,51	TABELLA DI VARIAZIONE del 07/03/2007 Pratica n. TR0026152 in atti dal 07/03/2007 TRASMISSIONE DATI AI SENSI DEL DECRETO 262 DEL 3 OTTOBRE 2006 (n. 1171.1/2007)			Annotazione	
2	62	318	-	SEMINATIVO 01	30	50	Euro 21,27	Euro 15,75	TABELLA DI VARIAZIONE del 07/03/2007 Pratica n. TR0026180 in atti dal 07/03/2007 TRASMISSIONE DATI AI SENSI DEL DECRETO 262 DEL 3 OTTOBRE 2006 (n. 1195.1/2007)				Annotazione

Visura attuale sintetica per soggetto

Situazione degli atti informatizzati al 16/11/2022

N.	DATI IDENTIFICATIVI			DATI DI CLASSAMENTO			ALTRE INFORMAZIONI			
	Foglio	Particella	Sub	Porz	Qualità Classe	Superficie(m ²)	Deduz.	Reddito	Dati derivanti da	Dati Ulteriori
3	62	321		-	SEMINATIVO 01	1 07 70		Euro 75,09 Euro 55,62	TABELLA DI VARIAZIONE del 07/03/2007 Pratica n. TR0026182 in atti dal 07/03/2007 TRASMISSIONE DATI AI SENSI DEL DECRETO 262 DEL 3 OTTOBRE 2006 (n. 1197/17/2007)	

Immobile 1: Annotazione: VARIAZIONE COLTURALE EX D.L. N. 262/06 - QUALITA' DICHIARATA O PARIFICATA A COLTURA PRESENTE NEL QUADRO TARIFFARIO

Immobile 2: Annotazione: VARIAZIONE COLTURALE EX D.L. N. 262/06 - QUALITA' DICHIARATA O PARIFICATA A COLTURA PRESENTE NEL QUADRO TARIFFARIO

Immobile 3: Annotazione: VARIAZIONE COLTURALE EX D.L. N. 262/06 - QUALITA' DICHIARATA O PARIFICATA A COLTURA PRESENTE NEL QUADRO TARIFFARIO

Totale: Superficie 1.99.70 Redditi: Dominicale Euro 137,61 Agrario Euro 102,32

Intestazione degli immobili indicati al n.9

N.	DATI ANAGRAFICI	CODICE FISCALE	DIRITTI ONERI REALI
1	MANNI Massimo nato a TERNI il 26/05/1981	MNNMSM81E26L117G*	(1) Proprietà' 1/2
2	PAMBIANCO Uliana nata a MONTECASTRILLI il 27/10/1943	PMBLNU43R67E457P**	(1) Proprietà' 1/2
DATI DERIVANTI DA			
Atto del 26/11/2002 Pubblico ufficiale SBROLLI FULVIO Sede TERNI (TR) Repertorio n. 127449 registrato in data - COMPRAVENDITA Trascrizione n. 8543.1/2002 Reparto PI di TERNI - Pratica n. 129040 in atti dal 31/12/2002			

10. Immobili siti nel Comune di ACQUASPARTA (Codice A045) Catasto dei Terreni

N.	DATI IDENTIFICATIVI			DATI DI CLASSAMENTO			ALTRE INFORMAZIONI			
	Foglio	Particella	Sub	Porz	Qualità Classe	Superficie(m ²)	Deduz.	Reddito	Dati derivanti da	Dati Ulteriori
1	62	426		-	SEMIN ARBOR 02	24 70		Euro 12,76 Euro 8,93	Tipo Mappale del 29/07/2015 Pratica n. TR0052548 in atti dal 29/07/2015 presentato il 29/07/2015 (n. 52548.1/2015)	

Totale: Superficie .24.70 Redditi: Dominicale Euro 12,76 Agrario Euro 8,93

Visura attuale sintetica per soggetto

Situazione degli atti informatizzati al 16/11/2022

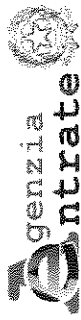
Intestazione degli immobili indicati al n.10

N.	DATI ANAGRAFICI	CODICE FISCALE	DIRITTI E ONERI REALI
1	MANNI Massimo nato a		(1) Proprieta' 1/2
2	PAMBIANCO Uliana nat. a		(1) Proprieta' 1/2
DATI DERIVANTI DA			
TABELLA DI VARIAZIONE del 29/07/2015 registrato in data - presentato il 29/07/2015 n. 52548.1/2015 - Pratica n. TR0052548 in atti dal 29/07/2015			

11. Immobili siti nel Comune di ACQUASPARTA (Codice A045) Catasto dei Terreni

N.	DATI IDENTIFICATIVI			DATI DI CLASSAMENTO			Reddito		Dati derivanti da	ALTRE INFORMAZIONI	
	Foglio	Particella	Sub	Porz	Qualità Classe	Superficie(m²) ha are ca	Deduz.	Dominicale			Agrario
1	62	79		-	SEMINATIVO 01	1 30 10		Euro 90,71	Euro 67,19	TABELLA DI VARIAZIONE del 07/03/2007 Pratica n. TR0026151 in atti dal 07/03/2007 TRASMISSIONE DATI AI SENSI DEL DECRETO 262 DEL 3 OTTOBRE 2006 (n. 1170.1/2007)	Annotazione
2	62	88		-	SEMINATIVO 03	73 10		Euro 26,43 Lire 51.170	Euro 22,65 Lire 43.860	Impianto meccanografico del 01/10/1970	
3	62	118		AA AB	SEMIN ARBOR PASCOLO ARB 02 02	25 14 70		Euro 13,01 Euro 1,44	Euro 9,11 Euro 0,76	TABELLA DI VARIAZIONE del 12/12/2007 Pratica n. TR0199060 in atti dal 12/12/2007 TRASMISSIONE DATI AGEA AI SENSI DEL DL 3.10.2006 N.262 (n. 32119.1/2007)	Annotazione
4	62	263		-	SEMINATIVO 01	23 30		Euro 16,25	Euro 12,03	TABELLA DI VARIAZIONE del 07/03/2007 Pratica n. TR0026173 in atti dal 07/03/2007 TRASMISSIONE DATI AI SENSI DEL DECRETO 262 DEL 3 OTTOBRE 2006 (n. 1189.1/2007)	Annotazione
5	67	9		-	BOSCO MISTO 01	12 40		Euro 1,60	Euro 0,32	TABELLA DI VARIAZIONE del 24/06/2021 Pratica n. TR0062768 in atti dal 17/12/2021 TRASMISSIONE DATI AGEA AI SENSI DEL DL 3.10.2006 N. 262 (n. 62768.1/2021)	Annotazione
6	67	215		-	BOSCO MISTO 01	61 60		Euro 7,95	Euro 1,59	TABELLA DI VARIAZIONE del 24/06/2021 Pratica n. TR0063520 in atti dal 17/12/2021 TRASMISSIONE DATI AGEA AI SENSI DEL DL 3.10.2006 N. 262 (n. 63520.1/2021)	Annotazione

Immobile 1: Annotazione: VARIAZIONE CULTURALE EX D.L. N. 262/06 - QUALITA' DICHIARATA O PARIFICATA A CULTURA PRESENTE NEL QUADRO TARIFFARIO



Direzione Provinciale di Terni
Ufficio Provinciale - Territorio
Servizi Catastali

Data: 16/11/2022 Ora: 15.50.56 pag: 10 Segue

Visura n.: T292046/2022

Visura attuale sintetica per soggetto Situazione degli atti informatizzati al 16/11/2022

- Immobile 3:** **Annotazione:** VARIAZIONE CULTURALE ESEGUITA AI SENSI DEL DL 3.10.2006 N. 262, CONVERTITO CON MODIFICAZIONI NELLA LEGGE 24.11.2006 N. 286 (ANNO 2007) - QUALITA' DICHIARATA O PARIFICATA A COLTURA PRESENTE NEL QUADRO TARIFFARIO DEL COMUNE
- Immobile 4:** **Annotazione:** VARIAZIONE CULTURALE EX D.L. N. 262/06 - QUALITA' DICHIARATA O PARIFICATA A COLTURA PRESENTE NEL QUADRO TARIFFARIO
- Immobile 5:** **Annotazione:** Variazione culturale eseguita ai sensi del DL 3.10.2006 n. 262, convertito con modificazioni nella legge 24.11.2006 n. 286 e successive modificazioni (anno 2021) - Eseguita a seguito di dichiarazione resa il 24/06/2021 all'Organismo Pagatore AGEA con la domanda AGEA. ADU.2021.0477601 (Scheda validazione/fascicolo prot. n. AGEA.CAA2182.2021.0001039)
- Immobile 6:** **Annotazione:** Variazione culturale eseguita ai sensi del DL 3.10.2006 n. 262, convertito con modificazioni nella legge 24.11.2006 n. 286 e successive modificazioni (anno 2021) - Eseguita a seguito di dichiarazione resa il 24/06/2021 all'Organismo Pagatore AGEA con la domanda AGEA. ADU.2021.0477601 (Scheda validazione/fascicolo prot. n. AGEA.CAA2182.2021.0001039)

Totale: Superficie Euro 157,39 Redditi: Dominicale Euro 113,65 Agrario Euro 113,65

Intestazione degli immobili indicati al n.11

N.	DATA ANAGRAFICI	CODICE FISCALE	DIRITTI E ONERI REALI
1	MANNI Massimo nato a		(1) Proprieta' 1/2
2	PAMBIANCO Uliana nata a		(1) Proprieta' 1/2
DATI DERIVANTI DA			
DENUNZIA (NEI PASSAGGI PER CAUSA DI MORTE) del 06/04/2000 - UR Sede TERNI (TR) Registrazione Volume 896 n. 85 registrato in data 26/09/2001 -- SUCCESSIONE DI MANNI ERCOLE- Voltura n. 95816.1/2001 - Pratica n. 26900 in atti dal 24/03/2003			

12. Immobili siti nel Comune di SAN GEMINI (Codice H857) Catasto dei Terreni

N.	DATI IDENTIFICATIVI			DATI DI CLASSAMENTO			ALTRE INFORMAZIONI			
	Foglio	Particella	Sub	Porz	Qualità Classe	Superficie(m ²) ha are ca	Deduz.	Reddito	Dati derivanti da	Dati Ulteriori
1	3	15		-	PASC CESPUG U	16 90		Dominicale Euro 0,44 Lire 845	Agrario Euro 0,09 Lire 169	Impianto meccanografico del 01/10/1970
2	3	16		-	SEMINATIVO 04	75 70		Euro 19,55 Lire 37.850	Euro 17,59 Lire 34.065	Impianto meccanografico del 01/10/1970
3	3	158		-	SEMINATIVO 03	32 70		Euro 11,82 Lire 22.890	Euro 10,98 Lire 21.255	Impianto meccanografico del 01/10/1970
4	3	159		-	SEMINATIVO 04	58 90		Euro 15,21 Lire 29.450	Euro 13,69 Lire 26.505	VARIAZIONE D'UFFICIO del 02/11/1995 in atti dal 06/11/1995 MOD. 26 - 480/92 (n. 2539.1/1995)

Visura attuale sintetica per soggetto Situazione degli atti informatizzati al 16/11/2022

Totale: Superficie 1.84.20 Redditi: Dominicale Euro 47,02 Agrario Euro 42,35

Intestazione degli immobili indicati al n.12

N.	DAI ANAGRAFICI	DIRITTI E ONERI REALI
1	MANNI Massimo n	(1) Proprieta' 1/1

Atto del 16/11/2016 Pubblico ufficiale FRANCESCO MARIA ALVI Sede ACQUASPARTA (TR) Repertorio n. 959 registrato in data - COMPRAVENDITA Nota presentata con Modello Unico n. 8214.1/2016 Reparto PI di TERNI in atti dal 07/12/2016

Totale Generale: vani 19 Rendita: Euro 10.323,45

Totale Generale: Superficie 17.75.45 Redditi: Dominicale Euro 816,85 Agrario Euro 636,98

Unità immobiliari n. 38

* Codice Fiscale Validato in Anagrafe Tributaria

** Si intendono escluse le "superfici di balconi, terrazzi e aree scoperte pertinenziali e accessorie, comunicanti o non comunicanti" (cf. Provvedimento del Direttore dell'Agenzia delle Entrate 29 marzo 2013).

Visura telematica esente per fini istituzionali

