

DICHIARAZIONE PER LA PUBBLICITA' AI SENSI DEL DECRETO LEGISLATIVO 14 MARZO 2013 N. 33

(Dichiarazione sostitutiva di certificazione e di atto notorio – artt. 46 e 47 del D.P.R. n. 445/2000)

Il sottoscritto GIUSEPPE MALVETANI nato a il
.....
residente in ^{Via} n. ai sensi
e per gli effetti del Decreto Legislativo 14 marzo 2013 n. 33, art. 14, in qualità di (specificare la carica)
VICE PRESIDENTE....., consapevole delle sanzioni previste dal codice penale e dalle leggi
speciali in materia per il caso di dichiarazione falsa o mendace e l'uso di atto falso, come previsto dall'art.
76 del D.P.R. 28 dicembre 2000 n. 445,

DICHIARA

alla DATA ODIERNA

di essere titolare delle seguenti cariche presso enti pubblici o privati (es. Presidente, Amministratore delegato, Socio amministratore, Componente di organi di governo o di controllo, ecc... specificando il soggetto conferente ed il compenso spettante):

CARICHE PRESSO ENTI PUBBLICI E/O PRIVATI		
Carica ricoperta	ENTE (Denominazione o sede)	Compenso lordo a qualsiasi titolo corrisposto
1. <u>SINDACO</u>	<u>COMUNE DI SINIGALLIA</u>	<u>€ 19.800</u>
2.		
3.		
4.		
5.		

ovvero

- di non ricoprire cariche presso enti pubblici o privati

inoltre

- di essere titolare dei seguenti incarichi con oneri a carico della finanza pubblica (es. incarichi dirigenziali, di collaborazione, di consulenza, ecc... specificando l'ente conferente ed il compenso spettante):

Consorzio di Bonifica Tevere-Nera
Terni

Prot. n. 0010453 - A

Data: 18/12/2023 Class: 1-2-70

ALTRI INCARICHI CON ONERI A CARICO DELLA FINANZA PUBBLICA		
Incarico	ENTE (Denominazione o sede)	Compenso lordo a qualsiasi titolo corrisposto
1.		
2.		
3.		
4.		
5.		

ovvero

- o di non essere titolare di incarichi con oneri a carico della finanza pubblica

inoltre

ai sensi e per gli effetti di cui all'art. 14 del D. Lgs. n. 33/2013, della L. n. 441/1982, sotto la propria responsabilità e consapevole delle sanzioni penali previste dall'art. 76 del D.P.R. 28 dicembre 2000, n. 445 per ipotesi di falsità in atti e dichiarazioni mendaci

DICHIARA

La seguente situazione patrimoniale relativa all'anno 2022

- di possedere i seguenti beni immobili:

BENI IMMOBILI			
Natura del diritto (1)	Descrizione immobili (2)	Comune dove è ubicato	Annotazioni (3)
	VEDI ALLEGATE VISURE CATASTALI -		

(1) Specificare se si tratta di proprietà, comproprietà, superficie, usufrutto, ipoteca, uso, abitazione, ecc.

(2) Specificare se si tratta di fabbricato o terreno (in quest'ultimo caso specificare l'estensione).

(3) Eventuali annotazioni ritenute opportune, ad esempio la quota di comproprietà.

- di possedere i seguenti beni mobili iscritti in pubblici registri.

BENI MOBILI ISCRITTI IN PUBBLICI REGISTRI			
Descrizione del bene (1)	Marca e modello	Anno di immatricolazione	Annotazioni (2)

(1) Specificare se si tratta di automobile, motoveicolo, autocarro, imbarcazione, altro...

(2) Annotazioni ritenute opportune, ad esempio CV fiscali, nazionalità del pubblico registro.

- dichiarare di essere titolare delle azioni e/o quote di partecipazione delle seguenti società:

AZIONI E/O QUOTE DI PARTECIPAZIONE IN SOCIETA'			
Società (denominazione)	Sede sociale	n. di azioni/quota	Annotazioni (a)

(1) Valore nominale e altri elementi che si ritiene di precisare.

Dichiaro di essere informato, ai sensi e per gli effetti di cui al Regolamento 2016/679/UE, che i dati personali raccolti saranno trattati, anche con strumenti informatici, esclusivamente nell'ambito del procedimento per il quale la presente dichiarazione viene resa e verranno pubblicati nell'apposita sezione del sito istituzionale del Consorzio ai sensi del D.Lgs. n. 33/2013.

.....**TERMI**....., data**11/12/2023**.....

[Handwritten Signature]
 firma (leggibile)

Visura attuale sintetica per soggetto

Situazione degli atti informatizzati al 12/12/2022

Dati della richiesta	Terreni e Fabbricati siti in tutta la provincia di TERNI		
Soggetto individuato	MALVETANI F	CF:	() nato () 5

1. Immobili siti nel Comune di STRONCONE (Codice 1981) Catasto dei Fabbricati

N.	DATI IDENTIFICATIVI				DATI DI CLASSAMENTO			ALTRE INFORMAZIONI					
	Sez Urbana	Foglio	Numero	Sub	Zona Cens.	Micro Zona	Categoria	Classe	Consistenza	Superficie Catastale	Rendita	Indirizzo Dati derivanti da	Dati Ulteriori
1		14	449 451	2 2			A/3	3	14,5 vani	Totale: 355 m ² Totale escluse aree scoperte** : 355 m ²	Euro 748,86	VOCABOLO SAN LORENZO n. 16 Piano 1 - 2	Variazione del 09/11/2015 - Inserimento in visura dei dati di superficie.

Totale: vani 14,50 Rendita: Euro 748,86

Intestazione degli immobili indicati al n.1

N.	DATI ANAGRAFICI		CODICE FISCALE	DIRITTI E ONERI REALI
	Cognome e Nome	DATA DI NASCITA		
1	CECCHETTI Franca	nata a		(8) Usufrutto e diritto di abitazione 1/4
2	MALVETANI Francesco	nato a		(1) Proprieta' 3/8
3	MALVETANI Francesco	nato a		(2) Nuda proprieta' 1/8
4	MALVETANI Giuseppe	nato a	74	(1) Proprieta' 3/8
5	MALVETANI Giuseppe	nato a	74	(2) Nuda proprieta' 1/8

RICONGIUNGIMENTO DI USUFRUTTO del 29/06/2017 registrato in data - PER MORTE DI MALVETANI TERENZIO Voltura n. 5844.1/2017 - Pratica n. TR0073973 in atti dal 14/12/2017

2. Immobili siti nel Comune di STRONCONE (Codice 1981) Catasto dei Fabbricati

N.	DATI IDENTIFICATIVI				DATI DI CLASSAMENTO			ALTRE INFORMAZIONI					
	Sez Urbana	Foglio	Numero	Sub	Zona Cens.	Micro Zona	Categoria	Classe	Consistenza	Superficie Catastale	Rendita	Indirizzo Dati derivanti da	Dati Ulteriori
1		14	214	3			A/2	3	11,5 vani	Totale: 299 m ² Totale escluse aree scoperte** : 294 m ²	Euro 979,98 Lire 1.897.500	VOCABOLO SAN LIBERATORE n. 52 Piano S - T - 1	Notifica

Variazione del 09/11/2015 - Inserimento in visura dei dati di superficie.

Visura attuale sintetica per soggetto

Situazione degli atti informatizzati al 12/12/2022

N.	DATI IDENTIFICATIVI				DATI DI CLASSAMENTO				ALTRE INFORMAZIONI				
	Sez Urbana	Foglio	Numero	Sub	Zona Cens.	Micro Zona	Categoria	Classe	Consistenza	Superficie Catastale	Rendita	Indirizzo Dati derivanti da	Dati Ulteriori
2		20	5	2			A/3	1	3,5 vani	Totale: 66 m ² Totale escluse aree scoperte** : 66 m ²	Euro 131,95 Lire 255.500	VOCABOLO VASCIGLIANO n. 63 Piano T-1 - 2 Variazione del 09/11/2015 - Inserimento in visura dei dati di superficie.	Annotazione
3		22	62	2			C/2	3	25m ²	Totale: 34 m ²	Euro 42,61	VICO DEL MACELLO n. 14 Piano T Variazione del 09/11/2015 - Inserimento in visura dei dati di superficie.	
4		22	62	3			A/5	4	3 vani	Totale: 89 m ² Totale escluse aree scoperte** : 89 m ²	Euro 117,75	VICO DEL MACELLO n. 15 Piano 1 - 2 Variazione del 09/11/2015 - Inserimento in visura dei dati di superficie.	
5		22	79	4			C/2	3	27m ²	Totale: 40 m ²	Euro 46,02	VICO DEL MACELLO Piano I Variazione del 09/11/2015 - Inserimento in visura dei dati di superficie.	
6		22	79	5			A/5	4	2,5 vani	Totale: 92 m ² Totale escluse aree scoperte** : 92 m ²	Euro 98,13	VICO DEL MACELLO n. 13 Piano 1 - 2 Variazione del 09/11/2015 - Inserimento in visura dei dati di superficie.	
7		22	87	1			C/6	1	38m ²	Totale: 38 m ²	Euro 49,06	VIA SEBASTIANO VICI n. 27 Piano T Variazione del 09/11/2015 - Inserimento in visura dei dati di superficie.	
8		22	109	1			C/2	4	12m ²	Totale: 15 m ²	Euro 24,17	VIA SEBASTIANO VICI n. 3 Piano T Variazione del 09/11/2015 - Inserimento in visura dei dati di superficie.	
9		22	109	2			C/2	1	43m ²	Totale: 67 m ²	Euro 53,30	VIA SEBASTIANO VICI n. 1 Piano T Variazione del 09/11/2015 - Inserimento in visura dei dati di superficie.	
10		22	113	3			C/2	1	48m ²	Totale: 57 m ²	Euro 59,50	VIA SEBASTIANO VICI n. 21 Piano T Variazione del 09/11/2015 - Inserimento in visura dei dati di superficie.	

Visura attuale sintetica per soggetto

Situazione degli atti informatizzati al 12/12/2022

Data: 12/12/2022 Ora: 17.24.50 pag: 3 Segue

Visura n.: T577591/2022

N.	DATI IDENTIFICATIVI				DATI DI CLASSAMENTO				ALTRE INFORMAZIONI				
	Sez Urbana	Foglio	Numero	Sub	Zona Cens.	Micro Zona	Categoria	Classe	Consistenza	Superficie Catastale	Rendita	Indirizzo Dati derivanti da	Dati Ulteriori
11		25	208 209	3 3			A/3	4	3,5 vani	Totale: 73 m ² Totale escluse aree scoperte***: 73 m ²	Euro 216,91	VOCABOLO I PRAI n. 54 Piano I - 1 Variazione del 09/11/2015 - Inserimento in visura dei dati di superficie.	Notifica
12		25	208	4			A/3	4	3 vani	Totale: 55 m ² Totale escluse aree scoperte***: 55 m ²	Euro 185,92	VOCABOLO I PRAI n. 54 Piano 1 Variazione del 09/11/2015 - Inserimento in visura dei dati di superficie.	Notifica
13		25	208 209	5 2			A/3	5	5,5 vani	Totale: 115 m ² Totale escluse aree scoperte***: 115 m ²	Euro 397,67	VOCABOLO I PRAI n. 54 Piano T - 2 Variazione del 09/11/2015 - Inserimento in visura dei dati di superficie.	Notifica
14		37	389				D/10				Euro 4.998,00	FRAZIONE COPPE n. 72 Piano T-1 VARIAZIONE TOPONOMASTICA del 01/09/2011 Pratica n. TR0112926 in atti dal 01/09/2011 VARIAZIONE DI TOPONOMASTICA RICHIESTA DAL COMUNE (n. 13660.1/2011)	
15		20	5	1			C/2	4	135m ²	Totale: 117 m ²	Euro 271,91	VOCABOLO VASCIGLIANO n. SNC Piano T Variazione del 09/11/2015 - Inserimento in visura dei dati di superficie.	Annotazione
16		20	5	4			A/3	3	3,5 vani	Totale: 96 m ² Totale escluse aree scoperte***: 96 m ²	Euro 180,76	VOCABOLO VASCIGLIANO n. 63 Piano 1 Variazione del 09/11/2015 - Inserimento in visura dei dati di superficie.	Annotazione
17		21	206	5			A/10	1	11,5 vani	Totale: 282 m ²	Euro 2.167,83	VIA SAN FRANCESCO n. 16 Piano 1 Variazione del 09/11/2015 - Inserimento in visura dei dati di superficie.	Annotazione
18		27	391	1			A/4	3	7 vani	Totale: 142 m ² Totale escluse aree scoperte***: 137 m ²	Euro 339,83	VOCABOLO VASCIGLIANO n. 80 Piano T-1 Variazione del 09/11/2015 - Inserimento in visura dei dati di superficie.	Annotazione
19		27	391	2			D/10				Euro 838,00	VOCABOLO VASCIGLIANO n. SNC Piano T VARIAZIONE del 03/04/2013 Pratica n. TR0024024 in atti dal 03/04/2013 INSERIMENTO ANNOTAZIONE (n. 4066.1/2013)	Annotazione

Visura attuale sintetica per soggetto

Situazione degli atti informatizzati al 12/12/2022

Data: 12/12/2022 Ora: 17.24.50 pag: 4 Segue

Visura n.: T577591/2022

N.	DATI IDENTIFICATIVI				DATI DI CLASSAMENTO				ALTRE INFORMAZIONI				
	Sez Urbana	Foglio	Numero	Sub	Zona Cens.	Micro Zona	Categoria	Classe	Consistenza	Superficie Catastale	Rendita	Indirizzo Dati derivanti da	Dati Ulteriori
20		27	387				D/10				Euro 3.780,00	VOCABOLO VASCIGLIANO n. 82 Piano T-1 VARIAZIONE del 09/04/2013 Pratica n. TR0025873 in atti dal 09/04/2013 INSERIMENTO ANNOTAZIONE (n. 4654.1/2013)	Annotazione
21		22	61 62	1 8			C/1	1	118m ²	Totale: 174 m ²	Euro 1.493,08	VIA PORTA NUOVA n. 8-10 Piano S1-T - S2 Variazione del 09/11/2015 - Inserimento in visura dei dati di superficie.	Notifica Annotazione
22		22	58 61 62	3 2 9			A/2	2	8 vani	Totale: 178 m ² Totale escluse aree scoperte***: 178 m ²	Euro 578,43	VIA SEBASTIANO VICI n. 32 Piano T-1 Variazione del 09/11/2015 - Inserimento in visura dei dati di superficie.	Notifica
23		22	58 61 62	4 3 10			A/2	1	6 vani	Totale: 193 m ² Totale escluse aree scoperte***: 191 m ²	Euro 371,85	VIA SEBASTIANO VICI n. 32 Piano 1-2 Variazione del 09/11/2015 - Inserimento in visura dei dati di superficie.	Annotazione
24		14	1173	1			A/3	4	6,5 vani	Totale: 100 m ² Totale escluse aree scoperte***: 96 m ²	Euro 402,84	VOCABOLO SAN LORENZO n. 25/A Piano S1-T Variazione del 09/11/2015 - Inserimento in visura dei dati di superficie.	Annotazione
25		14	1173	2			C/2	5	65m ²	Totale: 75 m ²	Euro 154,42	VOCABOLO SAN LORENZO n. SNC Piano T Variazione del 09/11/2015 - Inserimento in visura dei dati di superficie.	Annotazione
26		14	70 450	3 3			D/10				Euro 2.068,00	VOCABOLO SAN LORENZO n. SNC Piano T-1 VARIAZIONE del 11/10/2013 Pratica n. TR0077174 in atti dal 11/10/2013 CANCELLAZIONE ANNOTAZIONE (n. 17676.1/2013)	Annotazione
27		21	206	6			C/1	2	151m ²	Totale: 249 m ²	Euro 2.222,57	VIA SAN FRANCESCO Piano T Variazione del 09/11/2015 - Inserimento in visura dei dati di superficie.	Annotazione

Visura attuale sintetica per soggetto

Situazione degli atti informatizzati al 12/12/2022

N.	DATI IDENTIFICATIVI				DATI DI CLASSAMENTO				ALTRE INFORMAZIONI				
	Sez Urbana	Foglio	Numero	Sub	Zona Cens.	Micro Zona	Categoria	Classe	Consistenza	Superficie Catastale	Rendita	Indirizzo Dati derivanti da	Dati Ulteriori
28		21	74	3			A/2	2	6,5 vani	Totale: 136 m ² Totale escluse aree scoperte**: 131 m ²	Euro 469,98	VOCABOLO PICIOLO n. 27 Piano T-1 Variazione del 09/11/2015 - Inserimento in visura dei dati di superficie.	Annotazione
29		21	206	7			C/2	2	260m ²	Totale: 305 m ²	Euro 375,98	VIA SAN FRANCESCO n. 16 Piano 2 VARIAZIONE del 17/06/2020 Pratica n. TR0028471 in atti dal 17/06/2020 ANNOTAZIONE SENTENZA (n. 15835.1/2020)	Annotazione
30		37	125				F/4					FRAZIONE COPPE n. SNC Piano T-1 - 2-3 COSTITUZIONE del 13/03/2017 Pratica n. TR0017893 in atti dal 14/03/2017 COSTITUZIONE (n. 628.1/2017)	

Immobile 1: Notifica n. 6909/1998

Immobile 2: Annotazione: RETTIFICA CLASSAMENTO A SEGUITO DI SENTENZA DELLA COMMISSIONE TRIBUTARIA PROVINCIALE DI TERNI N. 281/02/97 DEPOSITATA IL 08/05/1998

Immobile 11: Notifica n. 3732/1997

Immobile 12: Notifica n. 3733/1997

Immobile 13: Notifica n. 3734/1997

Immobile 15: Annotazione: DICHIARATA SUSSISTENZA DEI REQUISITI DI RURALITA' CON DOMANDA PROT. N. TR0076569 DEL 21/06/2012,2-Classamento e rendita validati (D.M. 701/94)

Immobile 16: Annotazione: Classamento e rendita validati (D.M. 701/94)

Immobile 17: Annotazione: Classamento e rendita validati (D.M. 701/94)

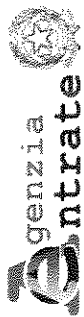
Immobile 18: Annotazione: RURALITA' ACCERTATA,2-Classamento e rendita validati (D.M. 701/94)

Immobile 19: Annotazione: RURALITA' ACCERTATA,2-Classamento e rendita validati (D.M. 701/94)

Immobile 20: Annotazione: RURALITA' ACCERTATA,2-Classamento e rendita validati (D.M. 701/94)

Immobile 21: Notifica: Notifica effettuata con protocollo n. TR0009615 del 06/02/2014

Annotazione: ACCERTAMENTO IN AUTOTUTELA CHE ANNULLA IL PRECEDENTE RELATIVO ALLA DICHIARAZIONE N. 115176 DEL 9/10/2013, ED AVENTE LA MEDESIMA DATA DI EFFICACIA DEL PROVVEDIMENTO ANNULLATO - PORZIONE DI UIU UNITA DI FATTO CON QUELLA DEL F.22 P.LLA 62 SUB 7, RENDITA ATTRIBUITA AI SOLI FINI FISCALI



Direzione Provinciale di Terni
Ufficio Provinciale - Territorio
Servizi Catastali

Visura attuale sintetica per soggetto

Situazione degli atti informatizzati al 12/12/2022

- Immobile 22:** Notifica: Notifica effettuata con protocollo n. TR0068574 del 09/09/2013
- Immobile 23:** Annotazione: Classamento e rendita validati (D.M. 701/94)
- Immobile 24:** Annotazione: RURALITA' ACCERTATA,2-Classamento e rendita validati (D.M. 701/94)
- Immobile 25:** Annotazione: RURALITA' ACCERTATA,2-Classamento e rendita validati (D.M. 701/94)
- Immobile 26:** Annotazione: Classamento e rendita validati (D.M. 701/94)
- Immobile 27:** Annotazione: SENTENZA DEFINITIVA DELLA CTP SEZIONE 1 N. 471 DEPOSITATA IL 08/10/2014 SUL RICORSO PROT. N. TR0025556 DEL 28/03/2014
- Immobile 28:** Annotazione: Classamento e rendita non rettificati entro dodici mesi dalla data di iscrizione in atti della dichiarazione (D.M. 701/94)
- Immobile 29:** Annotazione: CLASSAMENTO E RENDITA COME DA SENTENZA N. 180.01.19 DELLA CTR DI PERUGIA SEZ. 01, DEPOSITATA IL 17/07/2019 EMESSA SUL RICORSO ID. TR0056777 DEL 8/09/2016. PENDE RICORSO PER CASSAZIONE

Totale: vani 81,50 m² 922 Rendita: Euro 23.116,45

Intestazione degli immobili indicati al n.2

DATI ANAGRAFICI		CODICE FISCALE		DIRITTI ONERI REALI	
N.					
1	CECCHETTI Franca mp	C		(8) Usufrutto 1/4	
2	MALVEJANI Francesco nato a	M		(1) Proprieta' 3/8	
3	MALVEJANI Francesco nato a	M		(2) Nuda proprieta' 1/8	
4	MALVEJANI Giuseppe nato a	M		(1) Proprieta' 3/8	
5	MALVEJANI Giuseppe nato a	M		(2) Nuda proprieta' 1/8	
DATI DERIVANTI DA					
RICONGIUNGIMENTO DI USUFRUTTO del 29/06/2017 registrato in data - PER MORTE DI MALVETANI TEREZIO Volturna n. 5842.1/2017 - Pratica n. TR0073973 in atti dal 14/12/2017					

3. Immobili siti nel Comune di STRONCONE (Codice I981) Catasto dei Fabbricati

N.	DATI IDENTIFICATIVI				DATI DI CLASSAMENTO			ALTRE INFORMAZIONI					
	Sez Urbana	Foglio	Numero	Sub	Zona Cens.	Micro Zona	Categoria	Classe	Consistenza	Superficie Catastale	Rendita	Indirizzo Dati derivanti da	Dati Ulteriori
1		12	583				A/3	3	7 vani	Totale: 176 m ² Totale escluse aree scoperte**: 153 m ²	Euro 361,52	VOCABOLO POGGIO n. 10 Piano S1-T Variazione del 09/11/2015 - Inserimento in visura dei dati di superficie.	Annotazione

Immobile 1: Annotazione: Classamento e rendita validati (D.M. 701/94)

Visura attuale sintetica per soggetto

Situazione degli atti informatizzati al 12/12/2022

Totale: vani 7 Rendita: Euro 361,52

Intestazione degli immobili indicati al n.3

N.	DATANAGRAFICI	CODICE FISCALE	DIRITTI E ONERI REALI
1	MALVETANI Francesco nat		(1) Proprieta' 1/2
2	MALVETANI Giuseppe nat		(1) Proprieta' 1/2
DATI DERIVANTI DA			
SUCCESSIONE TESTAMENTARIA di MALVETANI EVA del 10/10/2020 Sede TERNI (TR) Registrazione Volume 88888 n. 439533 registrato in data 07/10/2021 - Trascrizione n. 8558.1/2021 Reparto PI di TERNI in atti dal 15/10/2021			

4. Immobili siti nel Comune di STRONCONE (Codice 1981) Catasto dei Fabbricati

N.	DATI IDENTIFICATIVI				DATI DI CLASSAMENTO			ALTRE INFORMAZIONI					
	Sez Urbana	Foglio	Numero	Sub	Zona Cens.	Micro Zona	Categoria	Classe	Consistenza	Superficie Catastale	Rendita	Indirizzo Dati derivanti da	Dati Ulteriori
1		37	371				F/1			83m²		FRAZIONE COPPE n. SNC Piano S1 VARIAZIONE TOPONOMASTICA del 01/09/2011 Pratica n. TR0112874 in atti dal 01/09/2011 VARIAZIONE DI TOPONOMASTICA RICHIESTA DAL COMUNE (g. 13608.1/2011)	

Totale: m² 83

Intestazione degli immobili indicati al n.4

N.	DATANAGRAFICI	CODICE FISCALE	DIRITTI E ONERI REALI
1	ANASETTI Settimio nato a		(1) Proprieta' 84/43200 in regime di comunione dei beni con PICIUCCHI IVANA
2	ANGELICI Desiderio nat		(1) Proprieta' 3780/21600
3	DE SANTIS Lelia nata a C		(1) Proprieta' 1890/21600 bene personale
4	GIANCARLINI Gianni na		(1) Proprieta' 1890/21600 bene personale
5	GIULIANI Amerino nato a CIVITELLA IL 02/08/1972		(1) Proprieta' 84/43200 in regime di comunione dei beni con PICIUCCHI DANIELA
6	LEONARDI Franco nato a		(1) Proprieta' 1575/21600 bene personale
7	LEONARDI Lizziana nata a]		(1) Proprieta' 1575/43200 in regime di comunione dei beni con STEFANELLI LUCA

Visura attuale sintetica per soggetto

Situazione degli atti informatizzati al 12/12/2022

8	MACCIO' Tiziana nat												(1) Proprieta' 630/21600 bene personale
9	PICUCCHI Cesare nato a L												(1) Proprieta' 84/21600
10	PICUCCHI Daniela nata a P												(1) Proprieta' 84/43200 in regime di comunione dei beni con GULLIANI AMERINO
11	PICUCCHI Elena nata a												(1) Proprieta' 84/21600
12	PICUCCHI Ivana nata a L												(1) Proprieta' 84/43200 in regime di comunione dei beni con ANASETTI SETTIMIO
13	PICUCCHI Marco nato a T												(1) Proprieta' 84/21600
14	SALIMBANCO Rita nat												(1) Proprieta' 210/21600
15	SERANGELI Alfredo nato a P												(1) Proprieta' 1890/21600 bene personale
16	STEFANELLI Luca nato a T												(1) Proprieta' 1575/43200 in regime di comunione dei beni con LEONARDI TIZIANA
17	TROIANI Fiorella nata a												(1) Proprieta' 1890/21600 bene personale
18	MALVEJANI Francesco nat												(1) Proprieta' 1350/21600 bene personale
19	MALVEJANI Giuseppe n												(1) Proprieta' 1350/21600 bene personale
20	MACCIO' Marco nato a												(1) Proprieta' 7/80
21	MACCIO' Tiziana nata a												(1) Proprieta' 1260/21600
DATI DERIVANTI DA													
VOLTURA D'UFFICIO del 18/04/2018 - UR Sede TERNI (TR) Registrazione Volume 88888 n. 91492 registrato in data 15/04/2019 - RECUP. TRASCR 2798/2019 - SUCCESSIONE DI GIANCARLINI RINA Voltura n. 1526.1/2019 - Pratica n. TR0017665 in atti dal 19/04/2019													

5. Immobili siti nel Comune di STRONCONE (Codice I981) Catasto dei Fabbricati

N.	DATI IDENTIFICATIVI				DATI DI CLASSAMENTO				ALTRE INFORMAZIONI				
	Sez Urbana	Foglio	Numero	Sub	Zona Cens.	Micro Zona	Categoria	Classe	Consistenza	Superficie Catastale	Rendita	Indirizzo Dati derivanti da	Dati Ulteriori
1		19	22				C/2	4	496m ²	Totale: 535 m ²	Euro 999,03	VOCABOLO VASCIGLIANO Piano I	Notifica Annotazione
2		21	619	34			C/2	2	29m ²	Totale: 33 m ²	Euro 41,94 Lire 81.200	VOCABOLO CERRETA Piano I	
3		22	8				A/2	2	7 vani	Totale: 191 m ² Totale escluse aree scoperte**: 191 m ²	Euro 506,13	VIA DELL' ORNO n. 8 Scala U Piano S1 - I	
4		22	9				A/2	3	10 vani	Totale: 319 m ² Totale escluse aree scoperte**: 319 m ²	Euro 852,15 Lire 1.650.000	VIA DELL' ORNO n. 6 Scala U Piano S - T - I	

Visura attuale sintetica per soggetto

Situazione degli atti informatizzati al 12/12/2022

N.	DATI IDENTIFICATIVI						DATI DI CLASSAMENTO				ALTRE INFORMAZIONI		
	Sez Urbana	Foglio	Numero	Sub	Zona Cens.	Micro Zona	Categoria	Classe	Consistenza	Superficie Catastale	Rendita	Indirizzo Dati derivanti da	Dati Ulteriori
5		22	83	4			C/2	3	21m ²	Totale: 92 m ²	Euro 35,79	VIA SEBASTIANO VICI n. 43 Piano I Variazione del 09/11/2015 - Inserimento in visura dei dati di superficie.	
6		22	87	7			C/2	2	34m ²	Totale: 42 m ²	Euro 49,17	VIA SEBASTIANO VICI n. 29 Piano T Variazione del 09/11/2015 - Inserimento in visura dei dati di superficie.	
7		21	1060				E/3				Euro 2.724,00	VIA SAN FRANCESCO Piano T VARIAZIONE NEL CLASSAMENTO del 25/05/2010 Pratica n. TR0071954 in atti dal 25/05/2010 VARIAZIONE DI CLASSAMENTO (n. 3645.1/2010)	Notifica Annotazione
8		22	62	7			C/1	1	29m ²	Totale: 39 m ²	Euro 366,94	VIA SEBASTIANO VICI n. 30 Piano S1 - S2 - T Variazione del 09/11/2015 - Inserimento in visura dei dati di superficie.	Notifica Annotazione
9		14	451	4			A/2	2	6,5 vani	Totale: 182 m ² Totale escluse aree scoperte** : 182 m ²	Euro 469,98	VOCABOLO SAN LORENZO n. 25 Piano S1 VARIAZIONE NEL CLASSAMENTO del 23/05/2018 Pratica n. TR0029055 in atti dal 23/05/2018 VARIAZIONE DI CLASSAMENTO (n. 6301.1/2018)	Annotazione

Immobile 1: Notifica n. 6874/1998

Annotazione: CANCELLAZIONE, A SEGUITO DI RICHIESTA PROT. N. TR0048797, DEL 17/09/2019, DELL'ANNOTAZIONE RELATIVA AI REQUISITI DI RURALITA' APPOSTA IN DATA 25/06/2018

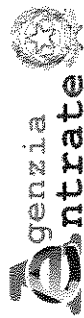
Immobile 7: Notifica in corso con protocollo n. TR0082320 del 16/06/2010

Annotazione: Classamento e rendita rettificati (D.M. 701/94)

Immobile 8: Notifica effettuata con protocollo n. TR0009615 del 06/02/2014

Annotazione: ACCERTAMENTO IN AUTOTUTELA CHE ANNULLA IL PRECEDENTE RELATIVO ALLA DICHIARAZIONE N. 51364 DEL 26/06/2013, ED AVENTE LA MEDESIMA DATA DI EFFICACIA DEL PROVVEDIMENTO ANNULLATO - PORZIONE DI UJU UNITA DI FATTO CON QUELLA DEL F.22 P.LLA 62 SUB 8, RENDITA ATTRIBUITA AI SOLI FINI FISCALI

Immobile 9: Annotazione: Classamento e rendita non rettificati entro dodici mesi dalla data di iscrizione in atti della dichiarazione (D.M. 701/94)



Direzione Provinciale di Terni
Ufficio Provinciale - Territorio
Servizi Catastali

Visura attuale sintetica per soggetto Situazione degli atti informatizzati al 12/12/2022

Data: 12/12/2022 Ora: 17.24.50 pag: 10 Segue

Visura n.: T577591/2022

Totale: vani 23,50 m² 609 Rendita: Euro 6.045,13

Intestazione degli immobili indicati al n.5

DATI ANAGRAFICI		CODICE FISCALE		DIRITTI E ONERI REALI	
N.	MALVETANI Francesco nato a			(1) Proprieta' 1/2	
1	MALVETANI Giuseppe nato a			(1) Proprieta' 1/2	
DATI DERIVANTI DA					
DENUNZIA NEI PASSAGGI PER CAUSA DI MORTE) del 29/06/2017 - UR Sede TERNI (TR) Registrazione Volume 9990 n. 1809 registrato in data 28/11/2017 - SUCCESSIONE TESTATI DI MALVETANI TEREZIO Voltura n. 5850.1/2017 - Pratica n. TR0074061 in atti dal 14/12/2017					

6. Immobili siti nel Comune di STRONCONE (Codice I981) Catasto dei Fabbricati

N.	DATI IDENTIFICATIVI						DATI DI CLASSAMENTO			ALTRE INFORMAZIONI			
	Sez Urbana	Foglio	Numero	Sub	Zona Cens.	Micro Zona	Categoria	Classe	Consistenza	Superficie Catastale	Rendita	Indirizzo Dati derivanti da	Dati Ulteriori
1		25	845	1			A/4	4	2,5 vani	Totale: 70 m ² Totale escluse aree scoperte** : 70 m ²	Euro 142,03	VOCABOLO I PRAI n. SNC Piano S1	Annotazione
2		25	845	2			A/4	4	3,5 vani	Totale: 76 m ² Totale escluse aree scoperte** : 76 m ²	Euro 198,84	VOCABOLO I PRAI n. SNC Piano T	Annotazione

Immobile 1: Annotazione: Classamento e rendita validati (D.M. 701/94)

Immobile 2: Annotazione: Classamento e rendita validati (D.M. 701/94)

Totale: vani 6 Rendita: Euro 340,87

Intestazione degli immobili indicati al n.6

DATI ANAGRAFICI		CODICE FISCALE		DIRITTI E ONERI REALI	
N.	MALVETANI Anna nata a TERNI			(1) Proprieta' 1/2	
1	MALVETANI Francesco na			(1) Proprieta' 1/4	
3	MALVETANI Giuseppe nato a			(1) Proprieta' 1/4	

Visura attuale sintetica per soggetto

Situazione degli atti informatizzati al 12/12/2022

Data: 12/12/2022 Ora: 17.24.50 pag: 11 Segue

Visura n.: T577591/2022

DATI DERIVANTI DA	SUCCESSIONE TESTAMENTARIA di MALVETANI EVA del 10/10/2020 Sede TERNI (TR) Registrazione Volume 88888 n. 439533 registrato in data 07/10/2021 - Trascrizione n. 8558.2/2021 Reparto PI di TERNI in atti dal 15/10/2021
--------------------------	--

7. Immobili siti nel Comune di TERNI (Codice L117) Catasto dei Fabbricati

N.	DATI IDENTIFICATIVI				DATI DI CLASSAMENTO				ALTRE INFORMAZIONI				
	Sez Urbana	Foglio	Numero	Sub	Zona Cens.	Micro Zona	Categoria	Classe	Consistenza	Superficie Catastale	Rendita	Indirizzo Dati derivanti da	Dati Ulteriori
1		52	798	4	2		A/3	9	4,5 vani	Totale: 101 m ² Totale escluse aree scoperte**: 99 m ²	Euro 290,51 Lire 562.500	STRADA DI PIETRARA n. 41 Piano 1 Variazione del 09/11/2015 - Inscrittimento in visura dei dati di superficie.	
2		52	798	1	2		A/3	9	5 vani	Totale: 98 m ² Totale escluse aree scoperte**: 94 m ²	Euro 322,79	STRADA DI PIETRARA n. 39 Piano T-1 VARIAZIONE del 24/07/2020 Pratica n. TR0038171 in atti dal 24/07/2020 AGGIORNAMENTO PLANIMETRICO (n. 23788.1/2020)	Notifica Annotazione

Immobile 2: Notifica: Notifica effettuata con protocollo n. TR0085766 del 12/11/2013

Annotazione: CORREZIONE SU DATI IDENTIFICATIVI DEL PROTOCOLLO DI PRESENTAZIONE PLANIMETRICA N. TR0137692/2012

Totale: vani 9,50 Rendita: Euro 613,30

Intestazione degli immobili indicati al n.7

N.	ANAGRAFICI	CODICE FISCALE	DIRITTI E ONERI REALI
1	MALVETANI Francesco		(1) Proprietà 1/2
2	MALVETANI Giuseppe		(1) Proprietà 1/2

DATI DERIVANTI DA DENUNZIA (NEI PASSAGGI PER CAUSA DI MORTE) del 29/06/2017 - UR Sede TERNI (TR) Registrazione Volume 9990 n. 1809 registrato in data 28/11/2017 - SUCCESSIONE TESTAI DI MALVETANI TEREZIO Voltura n. 5847.1/2017 - Pratica n. TR0074054 in atti dal 14/12/2017

Visura attuale sintetica per soggetto

Situazione degli atti informatizzati al 12/12/2022

8. Immobili siti nel Comune di TERNI (Codice L117) Catasto dei Fabbricati

N.	DATI IDENTIFICATIVI				DATI DI CLASSAMENTO				ALTRE INFORMAZIONI				
	Sez Urbana	Foglio	Numero	Sub	Zona Cens.	Micro Zona	Categoria	Classe	Consistenza	Superficie Catastale	Rendita	Indirizzo Dati derivanti da	Dati Ulteriori
1		117	1	14	1		A/2	3	5,5 vani	Totale: 116 m ² Totale escluse aree scoperte** : 115 m ²	Euro 610,71	LARGO DON GIOVANNI MINZONI n. 4 Piano S1 - 2	Notifica
											Variazione del 09/11/2015 - Inserimento in visura dei dati di superficie.		

Immobile 1: Notifica: Notifica n. 8390/1997

Totale: vani 5,50 Rendita: Euro 610,71

Intestazione degli immobili indicati al n.8

N.	TIPOGRAFICI	CODICE FISCALE	DIRITTI E ONERI REALI
1	MALVEFANI Francesco nota n.		(1) Proprieta' 1/2
2	MALVEFANI Giuseppe nota n.		(1) Proprieta' 1/2

DATI DERIVANTI DA SUCCESIONE TESTAMENTARIA di MALVETANI EVA del 10/10/2020 Sede TERNI (TR) Registrazione Volume 88888 n. 439533 registrato in data 07/10/2021 - Trascrizione n. 8558.1/2021 Reparto PI di TERNI in atti dal 15/10/2021

9. Immobili siti nel Comune di TERNI (Codice L117) Catasto dei Fabbricati

N.	DATI IDENTIFICATIVI				DATI DI CLASSAMENTO				ALTRE INFORMAZIONI				
	Sez Urbana	Foglio	Numero	Sub	Zona Cens.	Micro Zona	Categoria	Classe	Consistenza	Superficie Catastale	Rendita	Indirizzo Dati derivanti da	Dati Ulteriori
1		50	35	4	2		A/2	4	6,5 vani	Totale: 204 m ² Totale escluse aree scoperte** : 204 m ²	Euro 302,13	STRADA DI PIETRARA n. 64 Piano S1 - T	
											VARIAZIONE TOPONOMASTICA del 09/07/2018 Pratica n. TR0042739 in atti dal 09/07/2018 VARIAZIONE TOPONOMASTICA D'UFFICIO (n. 12473.1/2018)		
2		50	35	5	2		A/2	4	6,5 vani		Euro 302,13	STRADA DI PIETRARA n. 64 Piano S1 - 1 - 2	
											VARIAZIONE TOPONOMASTICA del 09/07/2018 Pratica n. TR0042740 in atti dal 09/07/2018 VARIAZIONE TOPONOMASTICA D'UFFICIO (n. 12474.1/2018)		

Visura attuale sintetica per soggetto

Situazione degli atti informatizzati al 12/12/2022

N.	DATI IDENTIFICATIVI				DATI DI CLASSAMENTO				ALTRE INFORMAZIONI				
	Sez Urbana	Foglio	Numero	Sub	Zona Cens.	Micro Zona	Categoria	Classe	Consistenza	Superficie Catastale	Rendita	Indirizzo Dati derivanti da	Dati Ulteriori
3		50	115		2		B/7	2	217m ³		Euro 179,31 Lire 347.200	STRADA DI PIEDIMONTE n. 97 Piano I Variazione del 09/11/2015 - Inserimento in visura dei dati di superficie.	

Totale: vani 13 m³ 217 Rendita: Euro 783,57

Intestazione degli immobili indicati al n.9

N.	DATI ANAGRAFICI	CODICE FISCALE	DIRITTI E ONERI REALI
1	MALVETANI Anna ; Di Giuseppe		(1) Proprieta' 1/2
2	MALVETANI Francesc		(1) Proprieta' 1/4
3	MALVETANI Giuseppe		(1) Proprieta' 1/4

DATI DERIVANTI DA SUCESSIONE TESTAMENTARIA di MALVETANI EVA del 10/10/2020 Sede TERNI (TR) Registrazione Volume 88888 n. 439533 registrato in data 07/10/2021 - Trascrizione n. 8558.2/2021 Reparto PI di TERNI in atti dal 15/10/2021

10. Immobili siti nel Comune di TERNI (Codice L117) Catasto dei Fabbricati

N.	DATI IDENTIFICATIVI				DATI DI CLASSAMENTO				ALTRE INFORMAZIONI				
	Sez Urbana	Foglio	Numero	Sub	Zona Cens.	Micro Zona	Categoria	Classe	Consistenza	Superficie Catastale	Rendita	Indirizzo Dati derivanti da	Dati Ulteriori
1		52	955		2		A/3	8	6,5 vani	Totale: 185 m ² Totale escluse aree scoperte** : 172 m ²	Euro 352,48	STRADA DI PIETRARA n. 62 Piano T-1 Variazione del 09/11/2015 - Inserimento in visura dei dati di superficie.	Notifica Annotazione

Immobile 1: Notifica: Notifica effettuata con protocollo n. TR0160790 del 28/11/2011

Annotazione: Classamento e/o rendita rettificati con procedura di classamento automatico (D.M. 701/94)

Totale: vani 6,50 Rendita: Euro 352,48

Visura attuale sintetica per soggetto Situazione degli atti informatizzati al 12/12/2022

Intestazione degli immobili indicati al n.10

DATI ANAGRAFICI		CODICE FISCALE		DIRITTI E ONERI REALI	
N.	MALVEITANI Anna 1			(1) Proprieta' 1/2	
2	MALVEITANI France			(1) Proprieta' 1/4	
3	MALVEITANI Giuseppe			(1) Proprieta' 1/4	
DATI DERIVANTI DA					
SUCCESSIONE TESTAMENTARIA di MALVEITANI EVA del 10/10/2020 Sede TERNI (TR) Registrazione Volume 88888 n. 439533 registrato in data 07/10/2021 - Trascrizione n. 8558.2/2021 Reperto PI di TERNI in atti dal 15/10/2021					

11. Immobili siti nel Comune di TERNI (Codice L117) Catasto dei Fabbricati

N.	DATI IDENTIFICATIVI				DATI DI CLASSAMENTO			ALTRE INFORMAZIONI					
	Sez Urbana	Foglio	Numero	Sub	Zona Cens.	Micro Zona	Categoria	Classe	Consistenza	Superficie Catastale	Rendita	Indirizzo Dati derivanti da	Dati Ulteriori
1		50	442	1	2		A/3	5	4,5 vani	Totale: 94 m ² Totale escluse aree scoperte**: 94 m ²	Euro 153,39	STRADA DI PIETRARA n. 47 Piano T-1 Variazione del 09/11/2015 - Inserimento in visura dei dati di superficie.	Annotazione
2		50	442	2	2		C/2	2	75m ²	Totale: 102 m ²	Euro 81,34	STRADA DI PIETRARA n. 47 Piano T Variazione del 09/11/2015 - Inserimento in visura dei dati di superficie.	Annotazione

Immobile 1: Annotazione: Classamento e rendita validati (D.M. 701/94)

Immobile 2: Annotazione: DICHIARATA SUFFICIENZA DEI REQUISITI DI RURALITA' CON DOMANDA PROT. N. TR0076575 DEL 21/06/2012,2-Classamento e rendita validati (D.M. 701/94)

Totale: vani 4,50 m² 75 Rendita: Euro 234,73

Intestazione degli immobili indicati al n.11

DATI ANAGRAFICI		CODICE FISCALE		DIRITTI E ONERI REALI	
N.	MALVEITANI Anna nata			(1) Proprieta' 1/2	
2	MALVEITANI Francesco nato a T			(1) Proprieta' 1/4	
3	MALVEITANI Giuseppe nato a T			(1) Proprieta' 1/4	
DATI DERIVANTI DA					
SUCCESSIONE TESTAMENTARIA di MALVEITANI EVA del 10/10/2020 Sede TERNI (TR) Registrazione Volume 88888 n. 439533 registrato in data 07/10/2021 - Trascrizione n. 8558.2/2021 Reperto PI di TERNI in atti dal 15/10/2021					

Visura attuale sintetica per soggetto

Situazione degli atti informatizzati al 12/12/2022

12. Immobili siti nel Comune di TERNI (Codice L117) Catasto dei Fabbricati

DATI IDENTIFICATIVI				DATI DI CLASSAMENTO				ALTRE INFORMAZIONI					
N.	Sez Urbana	Foglio	Numero	Sub	Zona Cens.	Micro Zona	Categoria	Classe	Consistenza	Superficie Catastale	Rendita	Indirizzo Dati derivanti da	Dati Ulteriori
1		115	331	1	1		C/6	6	30m ²	Totale: 30 m ²	Euro 75,92 Lire 147.000	VIA DEL VESCOVADO n. 48 Piano I Variazione del 09/11/2015 - Inserimento in visura dei dati di superficie.	

Totale: m² 30 Rendita: Euro 75,92

Intestazione degli immobili indicati al n.12

N.	DATANAGRAFICI	CODICE FISCALE	DIRITTI E ONERI REALI
1	MALVETANI Anna nata s		(1) Proprieta' 1/12
2	MALVEIANI Francesco nato s		(1) Proprieta' 11/24
3	MALVETANI Giuseppe nato s		(1) Proprieta' 11/24

DATI DERIVANTI DA SUCCESIONE TESTAMENTARIA di MALVETANI EVA del 10/10/2020 Sede TERNI (TR) Registrazione Volume 88888 n. 439533 registrato in data 07/10/2021 - Trascrizione n. 8558.3/2021 Reparto PI di TERNI in atti dal 15/10/2021

13. Immobili siti nel Comune di TERNI (Codice L117) Catasto dei Fabbricati

DATI IDENTIFICATIVI				DATI DI CLASSAMENTO				ALTRE INFORMAZIONI					
N.	Sez Urbana	Foglio	Numero	Sub	Zona Cens.	Micro Zona	Categoria	Classe	Consistenza	Superficie Catastale	Rendita	Indirizzo Dati derivanti da	Dati Ulteriori
1		50	417		2		A/3	8	6 vani	Totale: 107 m ² Totale escluse aree scoperte**: 107 m ²	Euro 325,37	STRADA DI PIETRARA n. 45 Piano S1-T Variazione del 09/11/2015 - Inserimento in visura dei dati di superficie.	Annotazione

Immobile 1: Annotazione: Classamento e rendita validati (D.M. 701/94)

Totale: vani 6 Rendita: Euro 325,37

Visura attuale sintetica per soggetto

Situazione degli atti informatizzati al 12/12/2022

Intestazione degli immobili indicati al n.13

DATI ANAGRAFICI		CODICE FISCALE		DIRITTI E ONERI REALI	
N.	MALVETIANI Anna nata a			(1) Proprieta' 1/2	
2	MALVETIANI Francesco nat			(1) Proprieta' 1/4	
3	MALVETIANI Giuseppe nat			(1) Proprieta' 1/4	
DATI DERIVANTI DA					
SUCCESSIONE TESTAMENTARIA di MALVETIANI EVA del 10/10/2020 Sede TERNI (TR) Registrazione Volume 88888 n. 439533 registrato in data 07/10/2021 - Trascrizione n. 8558.2/2021 Reparto PI di TERNI in atti dal 15/10/2021					

14. Immobili siti nel Comune di TERNI (Codice LI17) Catasto dei Fabbricati

N.	DATI IDENTIFICATIVI				DATI DI CLASSAMENTO			ALTRE INFORMAZIONI					
	Sez Urbana	Foglio	Numero	Sub	Zona Cens.	Micro Zona	Categoria	Classe	Consistenza	Superficie Catastale	Rendita	Indirizzo Dati derivanti da	Dati Ulteriori
1		50	35	6	2		C/2	6	105m²	Totale: 157 m²	Euro 227,76	STRADA DI PIETRARA n. 64 Piano I	Annotazione
VARIAZIONE NEL CLASSAMENTO del 09/03/2018 Pratica n. TR0014484 in atti dal 09/03/2018 VARIAZIONE DI CLASSAMENTO (n. 3024.1/2018)													

Immobile 1: Annotazione: classamento e rendita validati (D.M. 701/94) - ruralita' accertata

Totale: m² 105 Rendita: Euro 227,76

Intestazione degli immobili indicati al n.14

DATI ANAGRAFICI		CODICE FISCALE		DIRITTI E ONERI REALI	
N.	MALVETIANI Anna nata a			(1) Proprieta' 1/2	
2	MALVETIANI Francesco nat			(1) Proprieta' 1/4	
3	MALVETIANI Giuseppe nato			(1) Proprieta' 1/4	
DATI DERIVANTI DA					
SUCCESSIONE TESTAMENTARIA di MALVETIANI EVA del 10/10/2020 Sede TERNI (TR) Registrazione Volume 88888 n. 439533 registrato in data 07/10/2021 - Trascrizione n. 8558.2/2021 Reparto PI di TERNI in atti dal 15/10/2021					

Visura attuale sintetica per soggetto

Situazione degli atti informatizzati al 12/12/2022

15. Immobili siti nel Comune di TERNI (Codice LI17) Catasto dei Fabbricati

N.	DATI IDENTIFICATIVI				DATI DI CLASSAMENTO				ALTRE INFORMAZIONI				
	Sez Urbana	Foglio	Numero	Sub	Zona Cens.	Micro Zona	Categoria	Classe	Consistenza	Superficie Catastale	Rendita	Indirizzo Dati derivanti da	Dati Ulteriori
1		84	63	27	1		A/3	4	5 vani	Totale: 113 m ² Totale escluse aree scoperte**: 101 m ²	Euro 451,90 Lire 875.000	VIALE CESARE BATTISTI n. 167 Scala B Interno 13 Piano 7 Variazione del 09/11/2015 - Inscrittamento in visura dei dati di superficie.	
2		84	63	79	1		C/6	5	10m ²	Totale: 10 m ²	Euro 21,69	VIALE CESARE BATTISTI n. 165-167-169 Piano S1 VARIAZIONE TOPONOMASTICA del 14/09/2018 Pratica n. TR0063152 in atti dal 14/09/2018 VARIAZIONE TOPONOMASTICA D'UFFICIO (n. 24320.1/2018)	

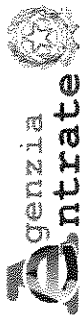
Totale: vani 5 m² 10 Rendita: Euro 473,59

Intestazione degli immobili indicati al n.15

N.	DATI ANAGRAFICI	CODICE FISCALE	DIRITTI E ONERI REALI
1	MALVEIANI Francesco nato a TERNI il 27/11/1975	MLVFNC75S27L117S*	(1) Proprieta' 1/2
2	MALVEIANI Giuseppe nato a TERNI il 22/10/1974	MLVGGP74R22L117Y*	(1) Proprieta' 1/2

16. Immobili siti nel Comune di TERNI (Codice LI17) Catasto dei Fabbricati

N.	DATI IDENTIFICATIVI				DATI DI CLASSAMENTO				ALTRE INFORMAZIONI				
	Sez Urbana	Foglio	Numero	Sub	Zona Cens.	Micro Zona	Categoria	Classe	Consistenza	Superficie Catastale	Rendita	Indirizzo Dati derivanti da	Dati Ulteriori
1		117	863	32	1		C/6	10	29m ²	Totale: 29 m ²	Euro 140,79	LARGO DON GIOVANNI MINZONI n. SNC Piano S1 VARIAZIONE TOPONOMASTICA del 08/02/2021 Pratica n. TR0007714 in atti dal 08/02/2021 VARIAZIONE TOPONOMASTICA D'UFFICIO (n. 5359.1/2021)	Notifica Annotazione



Direzione Provinciale di Termini
Ufficio Provinciale - Territorio
Servizi Catastali

Visura attuale sintetica per soggetto Situazione degli atti informatizzati al 12/12/2022

Data: 12/12/2022 Ora: 17.24.50 pag: 18 Segue

Visura n.: T577591/2022

Immobile 1: **Notifica:** Notifica in corso con protocollo n. 198194 del 18/11/2000

Annotazione: Classamento e/o rendita rettificati con procedura di classamento automatico (D.M. 701/94)

Totale: m² 29 Rendita: Euro 140,79

Intestazione degli immobili indicati al n.16

N.	DATI ANAGRAFICI	CODICE FISCALE	DIRITTI ONERI REALI
1	MALVEIANI Francesco		(1) Proprieta' 1/2
2	MALVEIANI Giuseppe	MLV.../4KZ/L1/1	(1) Proprieta' 1/2
DATI DERIVANTI DA			
DENUNZIA (NEI PASSAGGI PER CAUSA DI MORTE) del 10/10/2020 Sede E29 Registrazione Volume 88888 n. 439533 registrato in data 13/10/2021 - SUCCESSIONE DI MALVETANI EVA Voltura n. 123.1/2021 - Pratica n. TR0052348 in atti dal 25/10/2021			

17. Immobili siti nel Comune di STRONCONE (Codice 1981) Catasto dei Terreni

N.	DATI IDENTIFICATIVI			DATI DI CLASSAMENTO			ALTRE INFORMAZIONI			
	Foglio	Particella	Sub	Porz	Qualità Classe	Superficie(m²) ha are ca	Deduz.	Reddito	Dati derivanti da	Dati Ulteriori
1	25	487		-	PASCOLO 01	39 10		Dominicale Euro 5,05 Lire 9.775	Agrario Euro 3,03 Lire 5.865	Impianto meccanografico del 01/10/1970

Totale: Superficie 39.10 Redditi: Dominicale Euro 5,05 Agrario Euro 3,03

Intestazione degli immobili indicati al n.17

N.	DATI ANAGRAFICI	CODICE FISCALE	DIRITTI ONERI REALI
1	MALVEIANI Anna nata a S...		(1) Proprieta' 1/2
2	MALVEIANI Francesco nato a ...		(1) Proprieta' 1/4
3	MALVEIANI Giuseppe nato a TE	MLV.....	(1) Proprieta' 1/4
DATI DERIVANTI DA			
SUCCESSIONE TESTAMENTARIA di MALVETANI EVA del 10/10/2020 Sede TERNI (TR) Registrazione Volume 88888 n. 439533 registrato in data 07/10/2021 - Trascrizione n. 8558.2/2021 Reparto PI di TERNI in atti dal 15/10/2021			

Visura attuale sintetica per soggetto

Situazione degli atti informatizzati al 12/12/2022

18. Immobili siti nel Comune di STRONCONE (Codice 1981) Catasto dei Terreni

N.	DATI IDENTIFICATIVI				DATI DI CLASSAMENTO				ALTRE INFORMAZIONI			
	Foglio	Particella	Sub	Porz	Qualità Classe	Superficie(m²) ha are ca	Deduz.	Reddito		Dati derivanti da	Dati Ulteriori	
1	14	36		AA AB	SEMINATIVO ULIVETO	96 11 21		Dominicale Euro 29,99 Euro 5,79	Agrario Euro 29,99 Euro 2,61	TABELLA DI VARIAZIONE del 12/06/2020 Pratica n. TR0062504 in atti dal 19/11/2020 TRASMISSIONE DATI AGEA AI SENSI DEL DL 3.10.2006 N. 262 (n. 6984.1/2020)	Annotazione	
2	14	215		-	SEMINATIVO	04 40		Euro 1,93 Lire 3.740	Euro 1,82 Lire 3.520	Impianto meccanografico del 01/10/1970		
3	20	4		-	SEMINATIVO	02 00		Euro 0,88 Lire 1.700	Euro 0,83 Lire 1.600	Variazione del 13/05/1981 in atti dal 25/07/1981 (n. 10281)		
4	25	208	1	-	PORZ RUR.FP	00 00				VARIAZIONE D'UFFICIO del 04/11/1994 in atti dal 04/11/1994 A DEF TM 493/93 (n. 3021.2/1994)		
5	25	213		AA AB AC	ULIVETO PASCOLO AREA RURALE	00 11 00 01 10 03		Euro 0,06 Euro 0,01	Euro 0,03 Euro 0,01	TABELLA DI VARIAZIONE del 01/06/2018 Pratica n. TR0078350 in atti dal 04/12/2018 TRASMISSIONE DATI AGEA AI SENSI DEL DL 3.10.2006 N. 262 (n. 2560.1/2018)	Annotazione	
6	27	59		-	SEMINATIVO	2 06 50		Euro 90,65 Lire 175.525	Euro 85,32 Lire 165.200	REVISIONE DI ELEMENTI CENSUARI in atti dal 14/10/1993 COME DA MODELLO 26 (n. 1498.1/1990)		
7	27	61		-	SEMINATIVO	99 80		Euro 43,81 Lire 84.830	Euro 41,23 Lire 79.840	Impianto meccanografico del 01/10/1970		
8	27	62		-	SEMINATIVO	1 42 30		Euro 62,47 Lire 120.955	Euro 58,79 Lire 113.840	Impianto meccanografico del 01/10/1970		
9	27	96		-	SEMINATIVO	3 24 00		Euro 200,80 Lire 388.800	Euro 158,97 Lire 307.800	VERIFICA STRAORDINARIA del 28/08/1971 in atti dal 20/05/1972 (n. 172)		
10	27	97		-	SEMIN IRRIG	94 20		Euro 70,54	Euro 55,95	TABELLA DI VARIAZIONE del 03/06/2022 Pratica n. TR0082094 in atti dal 30/11/2022 TRASMISSIONE DATI AGEA AI SENSI DEL DL 3.10.2006 N. 262 (n. 82094.1/2022)	Annotazione	
11	27	98		-	SEMIN IRRIG	1 25 20		Euro 93,76	Euro 74,36	TABELLA DI VARIAZIONE del 03/06/2022 Pratica n. TR0081359 in atti dal 30/11/2022 TRASMISSIONE DATI AGEA AI SENSI DEL DL 3.10.2006 N. 262 (n. 81359.1/2022)	Annotazione	

Visura attuale sintetica per soggetto

Situazione degli atti informatizzati al 12/12/2022

Data: 12/12/2022 Ora: 17.24.50 pag: 20 Segue

Visura n.: T577591/2022

N.	DATI IDENTIFICATIVI			DATI DI CLASSAMENTO				ALTRE INFORMAZIONI		
	Foglio	Particella	Sub	Porz	Qualità Classe	Superficie(m²)	Deduz.	Reddito	Dati derivanti da	Dati Ulteriori
12	27	99		-	VIGNETO	2 66 40		Euro 178,86 Euro 130,70	TABELLA DI VARIAZIONE del 29/01/2010 Pratica n. TR0013757 in atti dal 29/01/2010 A DEF. MOD. 26 N. 13753/2010. (n. 135.1/2010)	Annotazione
13	27	100		-	SEMINATIVO	2 08 10		Euro 64,48 Lire 124.860	VERIFICA STRAORDINARIA del 28/08/1971 in atti dal 20/05/1972 (n. 172)	
14	27	101		A B	SEMINATIVO VIGNETO	85 00 36 00		Euro 37,31 Euro 24,17 Euro 35,12 Euro 17,66	TABELLA DI VARIAZIONE del 29/01/2010 Pratica n. TR0013758 in atti dal 29/01/2010 A DEF. MOD. 26 N. 13753/2010. (n. 136.1/2010)	Annotazione
15	27	103		-	VIGNETO	1 26 00		Euro 84,60 Euro 61,82	TABELLA DI VARIAZIONE del 29/01/2010 Pratica n. TR0013759 in atti dal 29/01/2010 A DEF. MOD. 26 N. 13753/2010. (n. 137.1/2010)	Annotazione
16	27	104		A B	SEMINATIVO VIGNETO	70 00 23 10		Euro 83,67 Euro 11,93 Euro 83,67 Euro 10,14	TABELLA DI VARIAZIONE del 29/01/2010 Pratica n. TR0013760 in atti dal 29/01/2010 A DEF. MOD. 26 N. 13753/2010. (n. 138.1/2010)	Annotazione
17	27	105		AA AB	SEMINATIVO BOSCO MISTO	06 55 30 25		Euro 2,88 Euro 2,34 Euro 2,71 Euro 0,16	TABELLA DI VARIAZIONE del 12/06/2020 Pratica n. TR0062282 in atti dal 19/11/2020 TRASMISSIONE DATI AGEA AI SENSI DEL DL. 3.10.2006 N. 262 (n. 6764.1/2020)	Annotazione
18	27	158		-	SEMINATIVO	1 25 10		Euro 77,53 Lire 150.120 Euro 61,38 Lire 118.845	Impianto meccanografico del 01/10/1970	
19	27	160		-	SEMINATIVO	65 80		Euro 40,78 Lire 78.960 Euro 32,28 Lire 62.510	Impianto meccanografico del 01/10/1970	
20	27	185		-	SEMINATIVO	2 61 20		Euro 114,66 Lire 222.020 Euro 107,92 Lire 208.960	Impianto meccanografico del 01/10/1970	
21	27	218		-	SEMINATIVO	2 52 90		Euro 111,02 Lire 214.965 Euro 104,49 Lire 202.320	REVISIONE DI ELEMENTI CENSUARI in atti dal 14/10/1993 COME DA MODELLO 26 (n. 1498.4/1990)	
22	27	228		-	SEMINATIVO	2 55 40		Euro 79,14 Lire 153.240 Euro 79,14 Lire 153.240	VARIAZIONE D'UFFICIO del 02/10/1995 in atti dal 03/10/1995 MOD. 26 - 124/95 (n. 2003.1/1995)	
23	27	232		-	SEMINATIVO	34 90		Euro 15,32 Lire 29.665 Euro 14,42 Lire 27.970	Impianto meccanografico del 01/10/1970	
24	27	314		-	VIGNETO	1 27 46		Euro 85,58 Lire 165.698 Euro 62,54 Lire 121.087	VARIAZIONE D'UFFICIO del 02/10/1995 in atti dal 03/10/1995 MOD. 26 - 65/94 (n. 2004.2/1995)	

Visura attuale sintetica per soggetto

Situazione degli atti informatizzati al 12/12/2022

N.	DATI IDENTIFICATIVI				DATI DI CLASSAMENTO				ALTRE INFORMAZIONI		
	Foglio	Particella	Sub	Porz	Qualità Classe	Superficie(m ²)	Deduz.	Reddito		Dati derivanti da	Dati Ulteriori
25	27	315		-	VIGNETO 01	77 64		Euro 58,14 Euro 46,11		TABELLA DI VARIAZIONE del 08/03/2007 Pratica n. TR0058991 in atti dal 08/03/2007 TRASMISSIONE DATI AI SENSI DEL DECRETO 262 DEL 3 OTTOBRE 2006 (n. 24805.1/2007)	Annotazione
26	27	317		AA AB AC	SEMINATIVO ULIVETO BOSCO MISTO 02 03 03	64 26 20 22 44		Euro 28,21 Euro 6,71 Euro 1,74 Euro 26,55 Euro 2,58 Euro 0,12		TABELLA DI VARIAZIONE del 12/06/2020 Pratica n. TR0062459 in atti dal 19/11/2020 TRASMISSIONE DATI AGEA AI SENSI DEL DL 3.10.2006 N. 262 (n. 6940.1/2020)	Annotazione
27	37	9		-	SEMINATIVO 02	1 74 70		Euro 76,09 Lire 148.495 Euro 72,18 Lire 139.760		Impianto meccanografico del 01/10/1970	
28	37	14		-	ULIVETO 03	52 30		Euro 17,56 Lire 33.995 Euro 6,75 Lire 13.075		VARIAZIONE D'UFFICIO del 02/10/1995 in atti dal 03/10/1995 MOD. 26- 12495 (n. 2003.1/1995)	
29	37	46		-	ULIVETO 03	1 34 80		Euro 45,25 Lire 87.620 Euro 17,40 Lire 33.700		Impianto meccanografico del 01/10/1970	
30	37	89		-	SEMINATIVO 03	1 56 40		Euro 48,46 Lire 93.840 Euro 48,46 Lire 93.840		Impianto meccanografico del 01/10/1970	
31	37	90		AA AB	BOSCO MISTO PASCOLO ARB 03 01	06 17 33		Euro 0,49 Euro 2,24 Euro 0,03 Euro 1,25		TABELLA DI VARIAZIONE del 09/12/2010 Pratica n. TR0161308 in atti dal 09/12/2010 TRASMISSIONE DATI AGEA AI SENSI DEL DL 3.10.2006 N.262 (n. 4089.1/2010)	Annotazione
32	37	231		AA AB	BOSCO MISTO SEMINATIVO 03 02	79 06 11		Euro 6,15 Euro 2,68 Euro 0,41 Euro 2,52		TABELLA DI VARIAZIONE del 14/12/2011 Pratica n. TR0173130 in atti dal 14/12/2011 TRASMISSIONE DATI AGEA AI SENSI DEL DL 3.10.2006 N.262 (n. 6998.1/2011)	Annotazione
33	37	232		AA AB	SEMINATIVO BOSCO MISTO 02 03	05 91 74		Euro 2,35 Euro 7,11 Euro 2,21 Euro 0,47		TABELLA DI VARIAZIONE del 12/06/2020 Pratica n. TR0062455 in atti dal 19/11/2020 TRASMISSIONE DATI AGEA AI SENSI DEL DL 3.10.2006 N. 262 (n. 6936.1/2020)	Annotazione
34	37	276		-	SEMINATIVO 03	2 59 90		Euro 80,54 Lire 155.940 Euro 80,54 Lire 155.940		Variazione del 26/04/1971 in atti dal 15/06/1971 (n. 20871)	
35	37	332		AA AB	SEMINATIVO SEMIN ARBOR 02 03	1 50 22 90		Euro 65,85 Euro 6,50 Euro 61,97 Euro 7,10		TABELLA DI VARIAZIONE del 08/03/2007 Pratica n. TR0059275 in atti dal 08/03/2007 TRASMISSIONE DATI AI SENSI DEL DECRETO 262 DEL 3 OTTOBRE 2006 (n. 25038.1/2007)	Annotazione

Visura attuale sintetica per soggetto

Situazione degli atti informatizzati al 12/12/2022

N.	DATI IDENTIFICATIVI			DATI DI CLASSAMENTO					ALTRE INFORMAZIONI		
	Foglio	Particella	Sub	Porz	Qualità Classe	Superficie(m²)	Deduz.	Reddito		Dati derivanti da	Dati Ulteriori
36	37	333		AA AB	SEMINATIVO 02 03 ULIVETO	01 60 86		Euro 0,50 Euro 20,43	Euro 0,47 Euro 7,86	TABELLA DI VARIAZIONE del 12/06/2020 Pratica n. TR0062329 in atti dal 19/11/2020 TRASMISSIONE DATI AGEA AI SENSI DEL DL 3.10.2006 N. 262 (n. 6811.1/2020)	Annotazione
37	37	334		-	SEMINATIVO 02	4 56 70		Euro 200,49 Lire 388.195	Euro 188,69 Lire 365.360	VARIAZIONE D'UFFICIO del 03/10/1995 in atti dal 09/10/1995 MOD. 26 - 1498/90 (n. 2069.6/1995)	
38	37	335		-	ULIVETO 02	18 00		Euro 9,30 Lire 18.000	Euro 4,18 Lire 8.100	VARIAZIONE D'UFFICIO del 03/10/1995 in atti dal 09/10/1995 MOD. 26 - 1498/90 (n. 2069.6/1995)	
39	37	336		AA AB	BOSCO MISTO 03 U INCOLT PROD	02 00 80		Euro 0,15 Euro 0,01	Euro 0,01 Euro 0,01	TABELLA DI VARIAZIONE del 08/03/2007 Pratica n. TR0059276 in atti dal 08/03/2007 TRASMISSIONE DATI AI SENSI DEL DECRETO 262 DEL 3 OTTOBRE 2006 (n. 25039.1/2007)	Annotazione
40	37	340		AA AB AC	ULIVETO 03 BOSCO MISTO 03 01 PASCOLO	00 17 09 00 20		Euro 0,24 Euro 9,07 Euro 0,03	Euro 0,09 Euro 0,60 Euro 0,02	TABELLA DI VARIAZIONE del 09/07/2021 Pratica n. TR00061981 in atti dal 16/12/2021 TRASMISSIONE DATI AGEA AI SENSI DEL DL 3.10.2006 N. 262 (n. 61981.1/2021)	Annotazione
41	37	341		-	SEMINATIVO 01	42 00		Euro 26,03 Lire 50.400	Euro 20,61 Lire 39.900	VARIAZIONE D'UFFICIO del 03/10/1995 in atti dal 09/10/1995 MOD. 26 - 1498/90 (n. 2069.3/1995)	
42	37	390		-	SEMIN ARBOR 01	2 35 75		Euro 146,11	Euro 103,49	Tipo Mappale del 10/03/2009 Pratica n. TR0037993 in atti dal 10/03/2009 (n. 37993.1/2009)	
43	37	392		-	SEMIN ARBOR 01	94 40		Euro 58,50	Euro 41,44	Tipo Mappale del 10/03/2009 Pratica n. TR0037993 in atti dal 10/03/2009 (n. 37993.1/2009)	
44	27	390		AA AB	SEMINATIVO 02 01 VIGNETO	83 76 67		Euro 36,71 Euro 57,42	Euro 34,55 Euro 45,54	TABELLA DI VARIAZIONE del 23/05/2012 Pratica n. TR0059703 in atti dal 23/05/2012 (n. 464.1/2012)	Annotazione

Immobile 1: Annotazione:

Variazione culturale eseguita ai sensi del Dl 3.10.2006 n. 262, convertito con modificazioni nella legge 24.11.2006 n. 286 e successive modificazioni (anno 2020) - Eseguita a seguito di dichiarazione resa il 12/06/2020 all'Organismo Pagatore AGEA con la domanda AGEA_ADU.2020.0740504 (Scheda validazione/fascicolo prot. n. AGEA.CAA659.2020.0000582)

Immobile 5: Annotazione:

Variazione culturale eseguita ai sensi del Dl 3.10.2006 n. 262, convertito con modificazioni nella legge 24.11.2006 n. 286 e successive modificazioni (anno 2018) - Eseguita a seguito di dichiarazione resa il 01/06/2018 all'Organismo Pagatore AGEA con la domanda AGEA_ADU.2018.0350304 (Scheda validazione/fascicolo prot. n. AGEA.CAA659.2018.0000888)

Visura attuale sintetica per soggetto Situazione degli atti informatizzati al 12/12/2022

Immobile 10:	Annotazione:	- classamento per parificazione con la qualita` 29 - VIGNETO, classe 01 - Variazione culturale eseguita ai sensi del DL 3.10.2006 n. 262, convertito con modificazioni nella legge 24.11.2006 n. 286 e successive modificazioni (anno 2022) - Eseguita a seguito di dichiarazione resa il 03/06/2022 all'Organismo Pagatore AGEA con la domanda AGEA.ADU.2022.0444546 (Scheda validazione/fascicolo prot. n. AGEA.CAA659.2022.0000191)
Immobile 11:	Annotazione:	- classamento per parificazione con la qualita` 29 - VIGNETO, classe 01 - Variazione culturale eseguita ai sensi del DL 3.10.2006 n. 262, convertito con modificazioni nella legge 24.11.2006 n. 286 e successive modificazioni (anno 2022) - Eseguita a seguito di dichiarazione resa il 03/06/2022 all'Organismo Pagatore AGEA con la domanda AGEA.ADU.2022.0444546 (Scheda validazione/fascicolo prot. n. AGEA.CAA659.2022.0000191)
Immobile 12:	Annotazione:	VARIAZIONE SU DICHIARAZIONE DI PARTE.
Immobile 14:	Annotazione:	VARIAZIONE SU DICHIARAZIONE DI PARTE.
Immobile 15:	Annotazione:	VARIAZIONE SU DICHIARAZIONE DI PARTE.
Immobile 16:	Annotazione:	VARIAZIONE SU DICHIARAZIONE DI PARTE.
Immobile 17:	Annotazione:	Variazione culturale eseguita ai sensi del DL 3.10.2006 n. 262, convertito con modificazioni nella legge 24.11.2006 n. 286 e successive modificazioni (anno 2020) - Eseguita a seguito di dichiarazione resa il 12/06/2020 all'Organismo Pagatore AGEA con la domanda AGEA.ADU.2020.0740504 (Scheda validazione/fascicolo prot. n. AGEA.CAA659.2020.0000582)
Immobile 25:	Annotazione:	DEN VAR COLT N 152485 DEL 25 07 2000 - VARIAZIONE DI QUALITA' SU DICHIARAZIONE DI PARTE - VARIAZIONE COLTURALE EX D.L. N. 262/06 - QUALITA' DICHIARATA O PARIFICATA A CULTURA PRESENTE NEL QUADRO TARIFFARIO
Immobile 26:	Annotazione:	Variazione culturale eseguita ai sensi del DL 3.10.2006 n. 262, convertito con modificazioni nella legge 24.11.2006 n. 286 e successive modificazioni (anno 2020) - Eseguita a seguito di dichiarazione resa il 12/06/2020 all'Organismo Pagatore AGEA con la domanda AGEA.ADU.2020.0740504 (Scheda validazione/fascicolo prot. n. AGEA.CAA659.2020.0000582)
Immobile 31:	Annotazione:	VARIAZIONE COLTURALE ESEGUITA AI SENSI DEL DL 3.10.2006 N. 262, CONVERTITO CON MODIFICAZIONI NELLA LEGGE 24.11.2006 N. 286 E SUCCESSIVE MODIFICAZIONI (ANNO 2010)
Immobile 32:	Annotazione:	VARIAZIONE COLTURALE ESEGUITA AI SENSI DEL DL 3.10.2006 N. 262, CONVERTITO CON MODIFICAZIONI NELLA LEGGE 24.11.2006 N. 286 E SUCCESSIVE MODIFICAZIONI (ANNO 2011)
Immobile 33:	Annotazione:	Variazione culturale eseguita ai sensi del DL 3.10.2006 n. 262, convertito con modificazioni nella legge 24.11.2006 n. 286 e successive modificazioni (anno 2020) - Eseguita a seguito di dichiarazione resa il 12/06/2020 all'Organismo Pagatore AGEA con la domanda AGEA.ADU.2020.0740504 (Scheda validazione/fascicolo prot. n. AGEA.CAA659.2020.0000582)
Immobile 35:	Annotazione:	VARIAZIONE COLTURALE EX D.L. N. 262/06 - QUALITA' DICHIARATA O PARIFICATA A CULTURA PRESENTE NEL QUADRO TARIFFARIO
Immobile 36:	Annotazione:	Variazione culturale eseguita ai sensi del DL 3.10.2006 n. 262, convertito con modificazioni nella legge 24.11.2006 n. 286 e successive modificazioni (anno 2020) - Eseguita a seguito di dichiarazione resa il 12/06/2020 all'Organismo Pagatore AGEA con la domanda AGEA.ADU.2020.0740504 (Scheda validazione/fascicolo prot. n. AGEA.CAA659.2020.0000582)

Visura attuale sintetica per soggetto

Situazione degli atti informatizzati al 12/12/2022

Immobile 39: Annotazione: VARIAZIONE CULTURALE EX D.L. N. 262/06 - QUALITA' DICHIARATA O PARIFICATA A COLTURA PRESENTE NEL QUADRO TARIFFARIO

Immobile 40: Annotazione: Variazione culturale eseguita ai sensi del DL 3.10.2006 n. 262, convertito con modificazioni nella legge 24.11.2006 n. 286 e successive modificazioni (anno 2021) - Eseguita a seguito di dichiarazione resa il 09/07/2021 all'Organismo Pagatore AGEA con la domanda AGEA. ADU.2021.0541817 (Scheda validazione/fascicolo prot. n. AGEA.CAA659-2021.0000973)

Immobile 44: Annotazione: VARIAZIONE DI QUALITA' SU DICHIARAZIONE DI PARTE

Totale: Superficie 58.22.20 Redditi: Dominicale Euro 2.636,62 Agrario Euro 2.202,75

Intestazione degli immobili indicati al n.18

N.	DATI ANAGRAFICI		CODICE FISCALE	DIRITTI E ONERI REALI	
	Sub	Porz			
1	CECCHETTI Franca nata a TI		*****	(8) Usufrutto 1/4	
2	MALVEJANI Francesco nato a TI		*	(1) Proprieta' 3/8	
3	MALVEJANI Francesco natr		7S*	(2) Nuda proprieta' 1/8	
4	MALVEJANI Giuseppe nato			(1) Proprieta' 3/8	
5	MALVEJANI Giuseppe nato s			(2) Nuda proprieta' 1/8	
DATI DERIVANTI DA					
RICONGIUNGIMENTO DI USUFRUTTO del 29/06/2017 registrato in data - PER MORTE DI MALVEJANI TEREZIO Volura n. 5837.1/2017 - Pratica n. TR0073970 in atti dal 14/12/2017					

19. Immobili siti nel Comune di STRONCONE (Codice 1981) Catasto dei Terreni

N.	DATI IDENTIFICATIVI			DATI DI CLASSAMENTO			ALTRE INFORMAZIONI			
	Foglio	Particella	Sub	Porz	Qualità Classe	Superficie(m²) ha are ca	Deduc.	Reddito	Dati derivanti da	Dati Ulteriori
1	12	18		-	SEMINATIVO 03	4 64 50		Dominicale Euro 143,94 Lire 278.700	Agrario Euro 143,94 Lire 278.700	Impianto meccanografico del 01/10/1970
2	12	21		-	SEMINATIVO 04	89 90		Euro 20,89 Lire 40.455	Euro 18,57 Lire 35.960	Impianto meccanografico del 01/10/1970
3	12	22		-	PASC CESPUG 01	25 40		Euro 0,79 Lire 1.524	Euro 0,13 Lire 254	Impianto meccanografico del 01/10/1970
4	12	79		-	SEMINATIVO 03	2 26 70		Euro 70,25	Euro 70,25	TABELLA DI VARIAZIONE del 08/03/2007 Pratica n. TR0058450 in atti dal 08/03/2007 TRASMISSIONE DATI AI SENSI DEL DECRETO 262 DEL 3 OTTOBRE 2006 (n. 24426.1/2007)

Visura attuale sintetica per soggetto

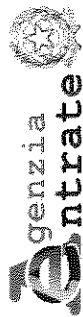
Situazione degli atti informatizzati al 12/12/2022

N.	DATI IDENTIFICATIVI		DATI DI CLASSAMENTO				REDDITO		ALTRE INFORMAZIONI		
	Foglio	Particella	Sub	Porz	Qualità Classe	Superficie(m ²)	Deduz.	Euro 0,20	Euro 0,19	Dati derivanti da	Dati Ulteriori
5	12	533		-	SEMINATIVO 02	00 45		Euro 0,20	Euro 0,19	FRAZIONAMENTO del 02/04/2009 Pratica n. TR0051593 in atti dal 02/04/2009 (n. 51593.1/2009)	
6	12	534		-	SEMINATIVO 02	1 16 00		Euro 50,92	Euro 47,93	FRAZIONAMENTO del 02/04/2009 Pratica n. TR0051593 in atti dal 02/04/2009 (n. 51593.1/2009)	
7	12	535		-	SEMINATIVO 02	00 05		Euro 0,02	Euro 0,02	FRAZIONAMENTO del 02/04/2009 Pratica n. TR0051593 in atti dal 02/04/2009 (n. 51593.1/2009)	
8	12	536		AA AB	PASCOLO INCOLT PROD 02 U	01 03 06 17		Euro 0,09 Euro 0,06	Euro 0,05 Euro 0,03	TABELLA DI VARIAZIONE del 15/05/2016 Pratica n. TR0088460 in atti dal 16/12/2016 TRASMISSIONE DAI AGEA AI SENSI DEL DL 3.10.2006 N. 262 (n. 3658.1/2016)	Annotazione
9	12	537		-	INCOLT PROD U	02 80		Euro 0,03	Euro 0,01	FRAZIONAMENTO del 02/04/2009 Pratica n. TR0051593 in atti dal 02/04/2009 (n. 51593.1/2009)	
10	12	538		-	SEMINATIVO 03	01 00		Euro 0,31	Euro 0,31	FRAZIONAMENTO del 02/04/2009 Pratica n. TR0051593 in atti dal 02/04/2009 (n. 51593.1/2009)	
11	12	539		-	SEMINATIVO 03	1 82 80		Euro 56,64	Euro 56,64	FRAZIONAMENTO del 02/04/2009 Pratica n. TR0051593 in atti dal 02/04/2009 (n. 51593.1/2009)	
12	12	540		-	INCOLT PROD U	02 90		Euro 0,03	Euro 0,01	TABELLA DI VARIAZIONE del 02/04/2009 Pratica n. TR0052100 in atti dal 03/04/2009 (n. 408.1/2009)	Annotazione
13	12	541		-	SEMINATIVO 02	02 70		Euro 1,19	Euro 1,12	FRAZIONAMENTO del 02/04/2009 Pratica n. TR0051593 in atti dal 02/04/2009 (n. 51593.1/2009)	
14	12	542		-	SEMINATIVO 02	2 20 50		Euro 96,80	Euro 91,10	FRAZIONAMENTO del 02/04/2009 Pratica n. TR0051593 in atti dal 02/04/2009 (n. 51593.1/2009)	

Immobile 4: Annotazione: VARIAZIONE CULTURALE EX D.L. N. 262/06 - QUALITA' DICHIARATA O PARIFICATA A COLTURA PRESENTE NEL QUADRO TARIFFARIO

Immobile 8: Annotazione: Variazione culturale eseguita ai sensi del DL 3.10.2006 n. 262, convertito con modificazioni nella legge 24.11.2006 n. 286 e successive modificazioni (anno 2016) - Eseguita a seguito di dichiarazione resa il 15/05/2016 all'Organismo Pagatore AGEA con la domanda AGEA.ADU.2016.0739323 (Scheda validazione/fascicolo prot. n. AGEA.CAA659.2016.0000216)

Immobile 12: Annotazione: VARIATA LA QUALITA' SU DICHIARAZIONE DI PARTE.



Direzione Provinciale di Terni
Ufficio Provinciale - Territorio
Servizi Catastali

Visura attuale sintetica per soggetto Situazione degli atti informatizzati al 12/12/2022

Data: 12/12/2022 Ora: 17.24.50 pag: 26 Segue

Visura n.: T577591/2022

Totale: Superficie 13.42.90 Redditi: Dominicale Euro 442,16 Agrario Euro 430,30

Intestazione degli immobili indicati al n.19

N.	DATI ANAGRAFICI		CODICE FISCALE		DIRITTI ONERI REALI	
1	MALVETIANI Francesco				(1) Proprieta' 1/2	
2	MALVETIANI Giuseppe				(1) Proprieta' 1/2	
DATI DERIVANTI DA						
SUCCESSIONE TESTAMENTARIA di MALVETIANI EVA del 10/10/2020 Sede TERNI (TR) Registrazione Volume 88888 n. 439533 registrato in data 07/10/2021 - Trascrizione n. 8558.1/2021 Reparto PI di TERNI in atti dal 15/10/2021						

20. Immobili siti nel Comune di TERNI (Codice L117) Catasto dei Terreni

N.	DATI IDENTIFICATIVI			Porz	Qualità Classe	DATI DI CLASSAMENTO		Deduz.	REDDITO		ALTRE INFORMAZIONI	
	Foglio	Particella	Sub			Superficie(m²)	ha are ca		Dominicale	Agrario	Dati derivanti da	Dati Ulteriori
1	50	329		-	ULIVETO 01	1	74	24	Euro 103,49 Lire 200.376	Euro 49,49 Lire 95.832	FRAZIONAMENTO del 23/06/1995 in atti dal 23/06/1995 (n. 820.1/1995)	
2	50	330		-	ULIVETO 01		09	36	Euro 5,56 Lire 10.764	Euro 2,66 Lire 5.148	FRAZIONAMENTO del 23/06/1995 in atti dal 23/06/1995 (n. 820.1/1995)	

Totale: Superficie 1.83.60 Redditi: Dominicale Euro 109,05 Agrario Euro 52,15

Intestazione degli immobili indicati al n.20

N.	DATI ANAGRAFICI		CODICE FISCALE		DIRITTI ONERI REALI	
1	MALVETIANI Anna nat				(3) Comproprietario	
2	MALVETIANI Francesco				(1) Proprieta' 1/4	
3	MALVETIANI Giuseppe nato a				(1) Proprieta' 1/4	
DATI DERIVANTI DA						
SUCCESSIONE TESTAMENTARIA di MALVETIANI EVA del 10/10/2020 Sede TERNI (TR) Registrazione Volume 88888 n. 439533 registrato in data 07/10/2021 - Trascrizione n. 8558.2/2021 Reparto PI di TERNI in atti dal 15/10/2021						

Visura attuale sintetica per soggetto

Situazione degli atti informatizzati al 12/12/2022

21. Immobili siti nel Comune di TERNI (Codice LI17) Catasto dei Terreni

N.	DATI IDENTIFICATIVI			DATI DI CLASSAMENTO				ALTRE INFORMAZIONI		
	Foglio	Particella	Sub	Porz	Qualità Classe	Superficie(m ²) ha are ca	Deduz.	Reddito	Dati derivanti da	Dati Ulteriori
1	52	823		-	INCOLTI PROD U	06 40		Dominicale Euro 0,07 Lire 128	Agrario Euro 0,03 Lire 64	FRAZIONAMENTO del 17/06/1995 in atti dal 17/06/1995 (n. 793.5/1995)
2	52	824		-	INCOLT PROD U	17 30		Euro 0,18 Lire 346	Euro 0,09 Lire 173	FRAZIONAMENTO del 17/06/1995 in atti dal 17/06/1995 (n. 793.5/1995)

Totale: Superficie .23.70 Redditi: Dominicale Euro 0,25 Agrario Euro 0,12

Intestazione degli immobili indicati al n.21

N.	DATI ANAGRAFICI	DATI FISCALE	DIRITTI E ONERI REALI
1	MALVETANI Anna nata a SIRONCONE il 17/03/1931	MLVNN31C57I9810*	(3) Comproprietario
2	MALVETANI Francesco nato a TERNI il 27/11/1975	MLVFNC75S27LI17S*	(1) Proprietà' 1/4
3	MALVETANI Giuseppe nato a TERNI il 22/10/1974	MLVGP74R22LI17Y*	(1) Proprietà' 1/4

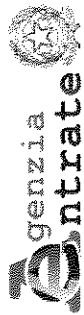
DATI DERIVANTI DA
SUCCESSIONE TESTAMENTARIA di MALVETANI EVA del 10/10/2020 Sede TERNI (TR) Registrazione Volume 88888 n. 439533 registrato in data 07/10/2021 - Trascrizione n. 8558.2/2021
Reparto PI di TERNI in atti dal 15/10/2021

22. Immobili siti nel Comune di TERNI (Codice LI17) Catasto dei Terreni

N.	DATI IDENTIFICATIVI			DATI DI CLASSAMENTO				ALTRE INFORMAZIONI		
	Foglio	Particella	Sub	Porz	Qualità Classe	Superficie(m ²) ha are ca	Deduz.	Reddito	Dati derivanti da	Dati Ulteriori
1	50	112		-	ULIVETO 03	43 20		Dominicale Euro 14,50 Lire 28.080	Agrario Euro 6,69 Lire 12.960	Impianto meceanografico del 31/01/1971
2	50	113		-	ULIVETO 01	1 10 80		Euro 65,81	Euro 31,47	TABELLA DI VARIAZIONE del 30/01/1995 Pratica n. 12029 in atti dal 12/02/2002 (n. 126.1/1995)

Immobile 2: Annotazione: DEN.VAR.COLT. N. 126/95 VARIAZIONE DI QUALITA' SU DICHIARAZIONE DI PARTE

Totale: Superficie 1.54.00 Redditi: Dominicale Euro 80,31 Agrario Euro 38,16



Direzione Provinciale di Terni
Ufficio Provinciale - Territorio
Servizi Catastali

Data: 12/12/2022 Ora: 17.24.50 pag: 28 Segue

Visura n.: T577591/2022

Visura attuale sintetica per soggetto Situazione degli atti informatizzati al 12/12/2022

Intestazione degli immobili indicati al n.22

N.	DATI ANAGRAFICI			CODICE FISCALE		DIRITTI E ONERI REALI	
1	MALVETANI Anna nata					(3) Comproprietario	
2	MALVETANI Francesco					(1) Proprieta' 1/4	
3	MALVETANI Giuseppe					(1) Proprieta' 1/4	
DATI DERIVANTI DA							
SUCCESSIONE TESTAMENTARIA di MALVETANI EVA del 10/10/2020 Sede TERNI (TR) Registrazione Volume 88888 n. 439533 registrato in data 07/10/2021 - Trascrizione n. 8558.2/2021 Reparto PI di TERNI in atti dal 15/10/2021							

23. Immobili siti nel Comune di TERNI (Codice LI17) Catasto dei Terreni

N.	DATI IDENTIFICATIVI			Porz	Qualità Classe	DATI DI CLASSAMENTO			ALTRE INFORMAZIONI			
	Foglio	Particella	Sub			Superficie(m²)	Deduz.	ha	are	ca	Reddito	Dati derivanti da
1	52	822		-	ULIVETO	01	19	20		Dominicale Euro 11,40 Lire 22.080	Agrario Euro 5,45 Lire 10.560	FRAZIONAMENTO del 17/06/1995 in atti dal 17/06/1995 (n. 793.4/1995)

Totale: Superficie .19.20 Redditi: Dominicale Euro 11,40 Agrario Euro 5,45

Intestazione degli immobili indicati al n.23

N.	DATI ANAGRAFICI			CODICE FISCALE		DIRITTI E ONERI REALI	
1	MALVETANI Anna nata					(3) Comproprietario	
2	MALVETANI France					(1) Proprieta' 1/4	
3	MALVETANI Giusep					(1) Proprieta' 1/4	
DATI DERIVANTI DA							
SUCCESSIONE TESTAMENTARIA di MALVETANI EVA del 10/10/2020 Sede TERNI (TR) Registrazione Volume 88888 n. 439533 registrato in data 07/10/2021 - Trascrizione n. 8558.2/2021 Reparto PI di TERNI in atti dal 15/10/2021							

24. Immobili siti nel Comune di TERNI (Codice LI17) Catasto dei Terreni

N.	DATI IDENTIFICATIVI			Porz	Qualità Classe	DATI DI CLASSAMENTO			ALTRE INFORMAZIONI			
	Foglio	Particella	Sub			Superficie(m²)	Deduz.	ha	are	ca	Reddito	Dati derivanti da
1	52	818		-	ULIVETO	01	55	70		Dominicale Euro 33,08 Lire 64.055	Agrario Euro 15,82 Lire 30.635	FRAZIONAMENTO del 17/06/1995 in atti dal 17/06/1995 (n. 793.3/1995)
2	52	819		-	ULIVETO	01	46	60		Dominicale Euro 27,68 Lire 53.590	Agrario Euro 13,24 Lire 25.630	FRAZIONAMENTO del 17/06/1995 in atti dal 17/06/1995 (n. 793.3/1995)

Visura attuale sintetica per soggetto

Situazione degli atti informatizzati al 12/12/2022

Totale: Superficie 1.02.30 Redditi: Dominicale Euro 60,76 Agrario Euro 29,06

Intestazione degli immobili indicati al n.24

N.	DATI ANAGRAFICI	CODICE FISCALE	DIRITTI ONERI REALI
1	MALVETANI Anna nata a S.T.		(3) Comproprietario
2	MALVETANI Francesco nato a T.		(1) Proprieta' 1/4
3	MALVETANI Giuseppe nato a T.		(1) Proprieta' 1/4
DATI DERIVANTI DA			
SUCCESSIONE TESTAMENTARIA di MALVETANI EVA del 10/10/2020 Sede TERNI (TR) Registrazione Volume 88888 n. 439533 registrato in data 07/10/2021 - Trascrizione n. 8558.2/2021 Reparto PI di TERNI in atti dal 15/10/2021			

25. Immobili siti nel Comune di TERNI (Codice L117) Catasto dei Terreni

N.	DATI IDENTIFICATIVI			DATI DI CLASSAMENTO			ALTRE INFORMAZIONI			
	Foglio	Particella	Sub	Porz	Qualità Classe	Superficie(m²)	Deduz.	Dati derivanti da	Dati Ulteriori	
1	50	326		-	ULIVETO 01	21	40	Dominicale Euro 12,71 Lire 24.610	Agrario Euro 6,08 Lire 11.770	FRAZIONAMENTO del 17/06/1995 in atti dal 17/06/1995 (n. 793.1/1995)

Totale: Superficie .21.40 Redditi: Dominicale Euro 12,71 Agrario Euro 6,08

Intestazione degli immobili indicati al n.25

N.	DATI ANAGRAFICI	CODICE FISCALE	DIRITTI ONERI REALI
1	MALVETANI Anna nata a	MI	(3) Comproprietario
2	MALVETANI Francesco nato a T.		(1) Proprieta' 1/4
3	MALVETANI Giuseppe nato a T.		(1) Proprieta' 1/4
DATI DERIVANTI DA			
SUCCESSIONE TESTAMENTARIA di MALVETANI EVA del 10/10/2020 Sede TERNI (TR) Registrazione Volume 88888 n. 439533 registrato in data 07/10/2021 - Trascrizione n. 8558.2/2021 Reparto PI di TERNI in atti dal 15/10/2021			

Visura attuale sintetica per soggetto

Situazione degli atti informatizzati al 12/12/2022

26. Immobili siti nel Comune di TERNI (Codice LI17) Catasto dei Terreni

N.	DATI IDENTIFICATIVI			DATI DI CLASSAMENTO			ALTRE INFORMAZIONI			
	Foglio	Particella	Sub	Porz	Qualità Classe	Superficie(m ²) ha are ca	Deduz.	Reddito Agrario	Dati derivanti da	Dati Ulteriori
1	50	418		-	ULIVETO 01	92 00		Euro 54,64	Euro 26,13	Tipo Mappale del 24/11/2008 Pratica n. TR0181451 in atti dal 24/11/2008 (n. 181451.1/2008)

Totale: Superficie 92.00 Redditi: Dominicale Euro 54,64 Agrario Euro 26,13

Intestazione degli immobili indicati al n.26

N.	DATI ANAGRAFICI	CODICE FISCALE	DIRITTI E ONERI REALI
1	MALVEITANI Anna		(3) Comproprietario
2	MALVEITANI Francesco		(1) Proprieta' 1/4
3	MALVEITANI Giuseppe nato a TERNI il 22/10/1974		(1) Proprieta' 1/4

DATI DERIVANTI DA SUCESSIONE TESTAMENTARIA di MALVEITANI EVA del 10/10/2020 Sede TERNI (TR) Registrazione Volume 88888 n. 439533 registrato in data 07/10/2021 - Trascrizione n. 8558.2/2021
Reperto PI di TERNI in atti dal 15/10/2021

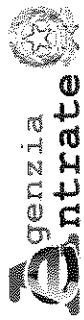
27. Immobili siti nel Comune di TERNI (Codice LI17) Catasto dei Terreni

N.	DATI IDENTIFICATIVI			DATI DI CLASSAMENTO			ALTRE INFORMAZIONI			
	Foglio	Particella	Sub	Porz	Qualità Classe	Superficie(m ²) ha are ca	Deduz.	Reddito Agrario	Dati derivanti da	Dati Ulteriori
1	50	327		-	INCOLT PROD U	07 60		Euro 0,08 Lire 152	Euro 0,04 Lire 76	FRAZIONAMENTO del 17/06/1995 in atti dal 17/06/1995 (n. 793.2/1995)
2	50	328		-	INCOLT PROD U	14 10		Euro 0,15 Lire 282	Euro 0,07 Lire 141	FRAZIONAMENTO del 17/06/1995 in atti dal 17/06/1995 (n. 793.2/1995)

Totale: Superficie 21.70 Redditi: Dominicale Euro 0,23 Agrario Euro 0,11

Intestazione degli immobili indicati al n.27

N.	DATI ANAGRAFICI	CODICE FISCALE	DIRITTI E ONERI REALI
1	MALVEITANI Anna nata a TERNI il 22/10/1974		(3) Comproprietario
2	MALVEITANI Francesco nato a TERNI il 22/10/1974		(1) Proprieta' 1/4
3	MALVEITANI Giuseppe nato a TERNI il 22/10/1974		(1) Proprieta' 1/4



Direzione Provinciale di Terni
Ufficio Provinciale - Territorio
Servizi Catastali

Data: 12/12/2022 Ora: 17.24.50 pag: 31 Fine

Visura n.: T577591/2022

Visura attuale sintetica per soggetto

Situazione degli atti informatizzati al 12/12/2022

DATI DERIVANTI DA

SUCCESSIONE TESTAMENTARIA di MALVETANI EVA del 10/10/2020 Sede: TERNI (TR) Registrazione Volume 88888 n. 439533 registrato in data 07/10/2021 - Trascrizione n. 8558.2/2021
Reparto PI di TERNI in atti dal 15/10/2021

Totale Generale: vani 182,50 m² 1.863 m³ 217 Rendita: Euro 34.451,05

Totale Generale: Superficie 78.22.10 Redditi: Dominicale Euro 3.413,18 Agrario Euro 2.793,34

Unità immobiliari n. 131

* Codice Fiscale Validato in Anagrafe Tributaria

** Si intendono escluse le "superfici di balconi, terrazzi e aree scoperte pertinenziali e accessorie, comunicanti o non comunicanti"
(cfr. Provvedimento del Direttore dell'Agenzia delle Entrate 29 marzo 2013).

Visura telematica esente per fini istituzionali

