

REGIONE UMBRIA

Servizio Risorse Idriche e Rischio Idraulico

VERBALE DI SOPRALLUOGO	N. 22	DATA: 7.11.2017
------------------------	-------	-----------------

<i>Corso d'acqua: Fiume Nera, Canale Staino, Fosso di Toano, Fosso Schiglie</i>
<i>Comune: Terni</i>
<i>Località: varie</i>
<i>Titolare Autorizzazione:</i>
<i>Richiedente- Segnalazioni: Sig. Castellucci – Fiume Nera (cod_239), Comune di Terni - canale Staino (cod_240), Condominio via Tre Venezie 5: Fosso Toano Sig. Moretti Fabio: Fosso Schiglie</i>
<i>Tipologia di lavori: verifica elementi di pericolosità</i>

In riferimento alle segnalazioni suddette, visto l'avvicinarsi della stagione invernale e delle numerose dichiarazioni del Centro Funzionale per rischio idraulico e vento, sono stati effettuati dei sopralluoghi congiunti con i tecnici del Consorzio di bonifica Tevere-Nera in varie località del Comune di Terni verificando quanto segue:

1. **FIUME NERA** - Segnalazione del Sig. Castellucci: l'elemento di pericolosità riguarda un'alberatura di pioppo fortemente inclinata e secca incombente sulla proprietà della ditta e la caduta di rami da un grosso pioppo seccaginoso in alveo del Fiume Nera. Per le condizioni di pericolosità – che riguardano anche la possibile rottura della protezione in acciaio Corten dei Lavori di III stralcio 1° lotto - l'intervento riveste carattere di urgenza. Descrizione sommaria intervento: taglio e sezionatura di entrambi i 2 pioppi con piattaforma aerea, calo a terra del materiale vegetale, carico su autocarro e trasporto a rifiuto.

REGIONE UMBRIA


Servizio Risorse Idriche e Rischio Idraulico

VERBALE DI SOPRALLUOGO

N. 22

DATA: 7.11.2017

2. **CANALE STAINO** - Segnalazione del Comune di Terni: l'elemento di pericolosità riguarda alcune alberature di pioppo fortemente inclinate, secche ed in condizioni di marcescenza presenti in alveo del Canale Staino che per le loro dimensioni incombono su strade e parcheggi. Nel corso del sopralluogo sono state segnate con una croce rossa solo le alberature che più presentano situazioni di precarietà. Per le condizioni di pericolosità – che riguardano anche la possibile caduta in alveo con possibile ostruzione dello stesso - l'intervento riveste carattere di urgenza. Descrizione sommaria intervento: taglio ed abbattimento di n.29 alberature di pioppo comune (alcune di queste marcescenti o tronconi di alberi precedentemente spezzati) del diam variabile da 20 a 150 cm, carico e trasporto a rifiuto del materiale vegetale. Alcune alberature per il loro posizionamento e per la necessità di salvaguardare il traffico veicolare a margine necessitano della piattaforma aerea.



REGIONE UMBRIA


Servizio Risorse Idriche e Rischio Idraulico

VERBALE DI SOPRALLUOGO

N. 22

DATA: 7.11.2017

3. **FOSSO TOANO** - Segnalazione del Condominio di via Tre Venezie 5: l'elemento di pericolosità riguarda alcune alberature di olmo, sambuco, ecc. fortemente inclinate che incombono sulle aree limitrofe, strade, parcheggi e tetto di una scuola presenti in alveo del Fosso di Toano. Nel corso del sopralluogo sono state segnate con una croce rossa solo le alberature che più presentano situazioni di precarietà. Per le condizioni di pericolosità – che riguardano anche la possibile caduta in alveo con possibile ostruzione dello stesso - l'intervento riveste carattere di urgenza. Descrizione sommaria dell'intervento: potatura e abbattimento di n.12 piante del diam. variabile da 10 a 50 cm (alcuni di questi sono monconi o relitti di alberature)




4. **FOSSO SCHIGLIE** - Segnalazione del sig. Moretti Fabio l'elemento di pericolosità riguarda alcuni rami di querce in alveo del Fosso Schiglie che incombono sulle abitazioni limitrofe. Le alberature sono di varie dimensioni e si trovano in buono stato vegetativo. Per le condizioni di pericolosità l'intervento potrà essere di semplice potatura dei rami sporgenti che toccano e danneggiano i fabbricati. Nell'intervento è compreso l'abbattimento di n.1 acacia del diam 15 cm in evidente stato di marcescenza: Descrizione sommaria intervento: potatura dei rami più aggettanti (diam. 10/15 cm) con utilizzo di scale e motopotatori, abbattimento dell'acacia. Carico e trasporto a rifiuto del materiale di risulta.



REGIONE UMBRIA

Servizio Risorse Idriche e Rischio Idraulico

VERBALE DI SOPRALLUOGO	N. 22	DATA: 7.11.2017
------------------------	-------	-----------------



NOMINATIVO	QUALIFICA	FIRMA
Regione Umbria - Ing. Michela Monachini		(C. MISSIS)
Consorzio Tevere-Nera - Geom. Carlo Trappetti		(C. MISSIS)
Consorzio Tevere-Nera- Geom. Paola Massarelli		(C. MISSIS)